



Agenda Urbana

Azuqueca 2030

Planes de Acción



GOBIERNO
DE ESPAÑA

MINISTERIO
DE DERECHOS SOCIALES, CONSUMO
Y AGENDA 2030

DIRECCIÓN GENERAL
DE AGENDA 2030



AGENDA
2030



Azuqueca de Henares

AGENDA URBANA AZUQUECA DE HENARES 2030

Este documento recoge las líneas de acción identificadas fruto del Diagnóstico de la Agenda Urbana de Azuqueca de Henares 2030, estrategia alineada con las políticas y competencias municipales, la Agenda Urbana Española, los retos país de la Estrategia de Desarrollo Sostenible 2030, las políticas palanca del Plan de Recuperación, Transformación y Resiliencia y la Agenda 2030 de la ONU, con el fin de obtener un desarrollo social, cultural y urbanístico basado en los principios de la sostenibilidad medioambiental, económica, social e institucional, orientado con el presente plan de acción y con horizonte de cumplimiento al año 2030.

Proyecto financiado:



Ministerio de Derechos Sociales, Consumo y Agenda 2030.

Promotor del proyecto:



Azuqueca de Henares

Coordinación del proyecto:

Concejalía de Sostenibilidad y Agenda 2030, Movilidad y Cambio Climático y Transparencia.

Equipo organizativo:

Dirección general: Miguel Oscar Aparicio de Lucas – Alcalde.
Dirección política: Rodrigo Vasco Blas – Concejal de Desarrollo Sostenible.
Dirección técnica: Fátima Lozano Villavieja – Interventora municipal.
Coordinación técnica: Isabel Duffort Falco - Control interno municipal.

Equipo participativo:

- Área gestora de Urbanismo.
- Área gestora de Sostenibilidad.
- Área gestora de Servicios Sociales.
- Área gestora de Informática y nuevas tecnologías.
- Área gestora de Servicio de Atención al Ciudadano.
- Área gestora de Mayores y Diversidad funcional.
- Área gestora de Deportes.
- Área gestora de Promoción Económica.
- Área gestora de Empleo.
- Área gestora de Igualdad.
- Área gestora de Seguridad.
- Área gestora de Parques y jardines.
- Área gestora de Cultura y Biblioteca.
- Área gestora de Educación.
- Área gestora de Juventud.
- Área de prensa y comunicación.
- Área de Consumo.

CONTENIDO

Fichas descriptivas del plan de acción	4
OE 1. ORDENAR EL TERRITORIO Y HACER UN USO RACIONAL DEL SUELO, CONSERVARLO Y PROTEGERLO	6
LE 01. Ordenación del territorio.....	6
LE 02. Mejora del patrimonio natural y cultural	10
LE 03. Renaturalización urbana de Azuqueca	14
OE 2. EVITAR LA DISPERSIÓN URBANA Y REVITALIZAR LA CIUDAD EXISTENTE	18
LE 04. Dotación de servicios básicos en una Azuqueca compacta y equilibrada	18
LE 05. Complejidad funcional y diversidad de usos	22
LE 06. Mejora de la accesibilidad a espacios y equipamientos.....	26
LE 07. Promoción de la salud y el deporte	30
LE 08. Mejora del medio ambiente urbano y reducción de la contaminación	34
LE 09. Programa de regeneración urbana de Azuqueca de Henares.....	38
LE 10. Programa de sostenibilidad edificatoria.....	42
OE 3. ORDENAR EL TERRITORIO Y HACER UN USO RACIONAL DEL SUELO, CONSERVARLO Y PROTEGERLO	46
LE 11. Adaptación al cambio climático.....	46
LE 12. Lucha contra el cambio climático	50
OE 4. GESTIÓN SOSTENIBLE DE LOS RECURSOS Y ECONOMÍA CIRCULAR	54
LE 13. Programa de eficiencia energética	54
LE 14. Gestión sostenible del Ciclo del Agua.....	58
LE 15. Modernización y optimización de la recogida selectiva de residuos	62
OE 5. MOVILIDAD Y TRANSPORTE.....	66
LE 16. Azuqueca de Henares conectada y accesible	66
LE 17. Plan de movilidad urbana sostenible.....	70
OE 6. FOMENTAR LA COHESIÓN SOCIAL Y BUSCAR LA EQUIDAD	74
LE 18. Infraestructuras y servicios de apoyo al tejido social.....	74
LE 19. Programas de educación e infancia	78
LE 20. Políticas de Igualdad	82
OE 7. IMPULSAR Y FAVORECER LA ECONOMÍA URBANA.....	86
LE 21. Empleo y desarrollo local.....	86
LE 22. Promoción económica	90



OE 8. VIVIENDA	94
LE 23. Plan Municipal de vivienda y suelo.....	94
OE 9. LIDERAR Y FOMENTAR LA INNOVACIÓN DIGITAL.....	98
LE 24 Azuqueca Digital	98
LE 25 Plan Estratégico para la Implementación de la Administración Electrónica	102
OE 10. MEJORAR LOS INSTRUMENTOS DE INTERVENCIÓN Y LA GOBERNANZA.	106
LE 26 Planes Normativos Locales de Azuqueca de Henares	106
LE 27 Integridad pública	110
LE 28 Seguridad ciudadana	114
LE 29 Promoción de la participación ciudadana	118
LE 30 Capacitación de los Recursos Humanos	122

FICHAS DESCRIPTIVAS DEL PLAN DE ACCIÓN

El Plan de Acción identifica en este apartado los proyectos o Líneas Estratégicas de actuación que se llevarán a cabo en Azuqueca de Henares en el ámbito temporal 2024-2030.

Estos proyectos están identificados con los Objetivos Estratégicos de la AUE, disponiendo de una **descripción** de los mismos, el **estado en el que se encuentra el proyecto** (ejecutado, en ejecución o a implementar), su **carácter** (normativo, de planificación o de intervención), la **priorización** del mismo, las principales **áreas** implicadas en su gestión, el **presupuesto** estimado, las vías de **financiación** y el **cronograma** de ejecución en el que se detalla cada actuación o subproyecto a desarrollar en el horizonte temporal 2024-2030.

Se indica en cada proyecto o línea de actuación su alineación estratégica en relación a las competencias municipales, ODS y metas relacionadas, al PRTR y a los Objetivos Estratégicos y Específicos de la AUE, así como los indicadores previstos para efectuar el seguimiento y la evaluación de resultados.

Se relacionan a continuación todas las Líneas Estratégicas definidas en el Plan de Acción Local, encuadrándose cada una con un Objetivo Estratégico de la AUE:

OE 1: ORDENAR EL TERRITORIO Y HACER UN USO RACIONAL DEL SUELO, CONSERVARLO Y PROTEGERLO

LE 01	Ordenación del territorio
LE 02	Mejora del patrimonio natural y cultural
LE 03	Renaturalización urbana de Azuqueca

OE2: EVITAR LA DISPERSIÓN URBANA Y REVITALIZAR LA CIUDAD EXISTENTE

LE 04	Dotación de servicios básicos en una Azuqueca compacta y equilibrada
LE 05	Complejidad funcional y diversidad de usos
LE 06	Mejora de la accesibilidad a espacios y equipamientos
LE 07	Promoción de la salud y el deporte
LE 08	Mejora del medio ambiente urbano y reducción de la contaminación
LE 09	Programa de regeneración urbana de Azuqueca de Henares
LE 10	Programa de sostenibilidad edificatoria

OE3: PREVENIR Y REDUCIR LOS IMPACTOS DEL CAMBIO CLIMÁTICO Y MEJORAR LA RESILIENCIA

LE 11	Adaptación al cambio climático
LE 12	Lucha contra el cambio climático

OE4: HACER UNA GESTIÓN SOSTENIBLE DE LOS RECURSOS Y FAVORECER LA ECONOMÍA CIRCULAR

LE 13	Programa de eficiencia energética
LE 14	Gestión sostenible del ciclo del agua
LE 15	Modernización y optimización de la recogida selectiva de residuos

OE5: FAVORECER LA PROXIMIDAD Y LA MOVILIDAD SOSTENIBLE

LE 16	Azuqueca de Henares conectada y accesible
LE 17	Plan de movilidad urbana sostenible

OE6: FOMENTAR LA COHESIÓN SOCIAL Y BUSCAR LA EQUIDAD

LE 18	Infraestructuras y servicios de apoyo al tejido social
LE 19	Programas de educación e infancia
LE 20	Políticas de igualdad

OE7: IMPULSAR Y FAVORECER LA ECONOMÍA URBANA

LE 21	Empleo y desarrollo local
LE 22	Promoción económica

OE8: GARANTIZAR EL ACCESO A LA VIVIENDA

LE 23	Plan municipal de vivienda y suelo
-------	------------------------------------

OE9: LIDERAR Y FOMENTAR LA INNOVACIÓN DIGITAL

LE 24	Azuqueca digital
LE 25	Plan estratégico para la implementación de la administración electrónica

OE10: MEJORAR LOS INSTRUMENTOS DE INTERVENCIÓN Y GOBERNANZA

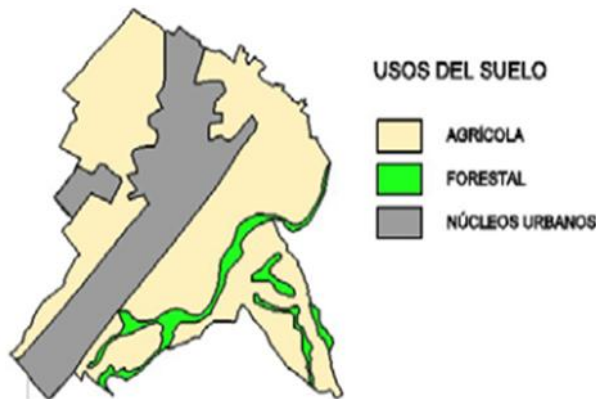
LE 26	Planes normativos locales de Azuqueca de Henares
LE 27	Integridad pública
LE 28	Seguridad ciudadana
LE 29	Promoción de la participación ciudadana
LE 30	Capacitación de los recursos humanos



OE 1. ORDENAR EL TERRITORIO Y HACER UN USO RACIONAL DEL SUELO, CONSERVARLO Y PROTEGERLO

LE 01. Ordenación del territorio

FICHA DESCRIPTIVA DE LA LÍNEA ESTRATÉGICA

Localización/imagen		Objetivo	
 <p>Mapa de usos del suelo de Azuqueca de Henares</p>		Ordenar el suelo de manera compatible con su entorno territorial.	
		Descripción Se plantean actuaciones estratégicas de planificación en la ordenación del territorio para el desarrollo del modelo territorial de nuestro municipio, con el objeto de vincular la ordenación territorial con la planificación económica, cultural y de los recursos naturales, así como la inclusión/actualización del patrimonio natural en los catálogos municipales que formen parte de la documentación de planeamiento.	
Agentes implicados (internos)	Áreas Gestoras <ul style="list-style-type: none"> Urbanismo Sostenibilidad Mantenimiento urbano 	Agentes implicados (externos)	Ciudadanía

RELACIÓN Y CRONOGRAMA DE LAS ACTUACIONES A DESARROLLAR

Actuaciones tipo	2024	2025	2026	2027	2028	2029	2030
A01.1 Plan de ordenación del territorio/Municipal							
A01.2 Proyecto de urbanización en desarrollo (PAU y reparcelación aprobadas)							
A01.3 Catálogo del patrimonio natural de Azuqueca de Henares							
A01.4. Implantación de SIG con inventario elementos de espacios verdes							
A01.5 Inventario de árboles y evaluación de interacción con elementos urbanos							

DETALLE DE LAS ACTUACIONES A DESARROLLAR

Actuaciones tipo	Carácter	Estado	Prioridad	Área gestora
A01.1 Plan de ordenación del territorio/Municipal	Normativo	En ejecución	Alta	Urbanismo Sostenibilidad
A01.2 Proyecto de urbanización en desarrollo (PAU y reparcelación aprobadas)	Planificación	En ejecución	Alta	Urbanismo Sostenibilidad
A01.3 Catálogo del patrimonio natural de Azuqueca de Henares	Planificación	A implementar	Media	Urbanismo Sostenibilidad Mantenimiento urbano
A01.4. Implantación de SIG con inventario elementos de espacios verdes	Planificación	A implementar	Media	Mantenimiento urbano
A01.5 Inventario de árboles y evaluación de interacción con elementos urbanos	Planificación	A implementar	Media	Mantenimiento urbano

FINANCIACIÓN DE LAS ACTUACIONES A DESARROLLAR

Actuaciones tipo	Susceptible de financiación externa			Aporte externo	Aporte interno
	Si	No	Origen		
A01.1 Plan de ordenación del territorio/Municipal					
A01.2 Proyecto de urbanización en desarrollo (PAU y reparcelación aprobadas)					
A01.3 Catálogo del patrimonio natural de Azuqueca de Henares					
A01.4. Implantación de SIG con inventario elementos de espacios verdes					
A01.5 Inventario de árboles y evaluación de interacción con elementos urbanos					

ALINEACIÓN ESTRATÉGICA**ODS y Metas relacionadas**

11.3 Aumento de la urbanización inclusiva y sostenible



15.9 Planes sensibles a medio ambiente

Ejes y Políticas Palanca PRTR

1. Agenda urbana y rural, lucha contra la despoblación y desarrollo de la agricultura.



2. Infraestructuras y ecosistemas resilientes

Reto País Estrategia de Desarrollo Sostenible 2030

Reto País 8: Revitalizar nuestro medio rural y afrontar el reto demográfico

Objetivo Estratégico y Específico AUE

OE1: Ordenar el territorio y hacer un uso racional del suelo, conservarlo y protegerlo

Objetivo Específico 1.1. Ordenar el suelo de manera compatible con su entorno territorial.

Competencia municipal

Art. 25.2.a) LRBRL Urbanismo: planeamiento, gestión, ejecución y disciplina urbanística.

INDICADORES DE SEGUIMIENTO**Indicadores Cualitativos**


Indicador	Fuente
1.1.1 ¿Se han incorporado en los instrumentos de ordenación territorial y urbanística criterios para asegurar el uso racional del suelo que atienda al principio de desarrollo sostenible?	Propia, Ayto Azuqueca de Henares
¿Se dispone de un plan de ordenación del territorio?	Propia, Ayto Azuqueca de Henares
¿Se dispone de un catálogo de patrimonio natural?	Propia, Ayto Azuqueca de Henares
Encuestas a la ciudadanía	Propia, Ayto Azuqueca de Henares
Valoración POM: Entre otras: ¿Dispone de nuevas demandas en materia de movilidad sostenible? / ¿Dispone de criterios de sostenibilidad, parques y jardines sostenibles en la edificación urbana? / ¿Dispone de corredores ecológicos para la conservación de flora y fauna autóctona? / ¿Dispone de directrices en la reutilización de aguas?	Propia, Ayto Azuqueca de Henares

Indicadores Cuantitativos

Indicador	Fuente
1.1.2 Correlación entre urbanización del suelo, dinámica demográfica, empleo y actividades económicas	Propia, Ayto Azuqueca de Henares
Porcentaje de uso de suelo urbano en relación con la superficie total municipal.	Propia, Ayto Azuqueca de Henares
Porcentaje de uso de suelo industrial en relación con la superficie total municipal.	Propia, Ayto Azuqueca de Henares
Porcentaje de uso sombra en zonas verdes en relación con la superficie total municipal.	Propia, Ayto Azuqueca de Henares

LE 02. Mejora del patrimonio natural y cultural

FICHA DESCRIPTIVA DE LA LÍNEA ESTRATÉGICA

Localización/imagen		Objetivo	
		Conservar y mejorar el patrimonio natural y cultural y proteger el paisaje.	
		<p>Descripción</p> <p>Se pretenden desarrollar estrategias para mejorar, conservar y poner en valor el patrimonio cultural, así como la adopción de medidas de mejora y conservación del patrimonio natural del municipio.</p>	
Agentes implicados (internos)	Áreas Gestoras <ul style="list-style-type: none"> Urbanismo Sostenibilidad Mantenimiento urbano Cultura 	Agentes implicados (externos)	Ciudadanía Sector educativo

RELACIÓN Y CRONOGRAMA DE LAS ACTUACIONES A DESARROLLAR

Actuaciones tipo	2024	2025	2026	2027	2028	2029	2030
A02.1. Plan de gestión municipal del patrimonio natural y cultural							
A02.2. Adecuación camino Río Henares							
A02.3. Mejora del Aula Apícola							
A02.4. Mejora Aula de la Naturaleza							
A02.5. Mejora de la Reserva Ornitológica							
A02.6. Creación de una red de espacios ecológicos urbanos							
A02.7. Estudio arqueológico							
A02.8. Desarrollo normativa técnicas de poda							
A02.9. Centro de Agroecología (huertos)							

DETALLE DE LAS ACTUACIONES A DESARROLLAR

Actuaciones tipo	Carácter	Estado	Prioridad	Área gestora
A02.1. Plan de gestión municipal del patrimonio natural y cultural	Planificación	A implementar	Alta	Urbanismo Sostenibilidad Cultura
A02.2. Adecuación camino Río Henares	Intervención	A implementar	Alta	Urbanismo Sostenibilidad Mantenimiento urbano
A02.3. Mejora del Aula Apícola	Intervención	A implementar	Alta	Urbanismo Sostenibilidad
A02.4. Mejora Aula de la Naturaleza	Intervención	A implementar	Baja	Urbanismo Sostenibilidad
A02.5. Mejora de la Reserva Ornitológica	Intervención	A implementar	Baja	Urbanismo Sostenibilidad
A02.6. Creación de una red de espacios ecológicos urbanos	Intervención	A implementar	Alta	Urbanismo Sostenibilidad
A02.7. Estudio arqueológico	Planificación/ Intervención	A implementar	Media	Urbanismo Sostenibilidad Cultura Mant. urbano
A02.8. Desarrollo normativa técnicas de poda	Normativo	A implementar	Media	Mantenimiento urbano
A02.9. Centro de Agroecología (huertos)	Intervención	A implementar	Media	Urbanismo Sostenibilidad

FINANCIACIÓN DE LAS ACTUACIONES A DESARROLLAR

Actuaciones tipo	Susceptible de financiación externa			Aporte externo	Aporte interno
	Si	No	Origen		
A02.1. Plan de gestión municipal del patrimonio natural y cultural					
A02.2. Adecuación camino Río Henares					
A02.3. Mejora del Aula Apícola					
A02.4. Mejora Aula de la Naturaleza					
A02.5. Mejora de la Reserva Ornitológica					
A02.6. Creación de una red de espacios ecológicos urbanos					
A02.7. Estudio arqueológico					
A02.8. Desarrollo normativa técnicas de poda					
A02.9. Centro de Agroecología (huertos)					

ALINEACIÓN ESTRATÉGICA

ODS y Metas relacionadas



11.4. Protección del patrimonio cultural y natural



15.5. Degradación y pérdida de biodiversidad
15.9 Planes sensibles a medio ambiente

Ejes y Políticas Palanca PRTR

Eje PRTR Transición ecológica



2. Infraestructuras y ecosistemas resilientes



9. Impulso de la industria de la cultura y el deporte

Reto País Estrategia de Desarrollo Sostenible 2030

Reto País 2: Hacer frente a la emergencia climática y ambiental

Objetivo Estratégico y Específico AUE



OE1: Ordenar el territorio y hacer un uso racional del suelo, conservarlo y protegerlo

Objetivo específico 1.2. Conservar y mejorar el patrimonio natural y cultural y proteger el paisaje

Competencia municipal

Ley 7/1985, de 2 de abril, Reguladora de las Bases del Régimen Local

Art. 25.2.a) Urbanismo: planeamiento, gestión, ejecución y disciplina urbanística.

Art. 25.2.b) Medio ambiente urbano: en particular, parques y jardines públicos.

INDICADORES DE SEGUIMIENTO**Indicadores Cualitativos**

Indicador	Fuente
1.2.1 ¿Se dispone de un Plan de gestión municipal del patrimonio natural y cultural, o instrumento equivalente, para asegurar su adecuada conservación y puesta en valor?	Propia, Ayto Azuqueca de Henares
Encuestas de satisfacción al visitante de los equipamientos ambientales.	Propia, Ayto Azuqueca de Henares
1.2.1 Importancia del yacimiento (en base a su interés histórico, singularidad, restos encontrados, etc.)	Informes del equipo arqueológico y de Patrimonio.

Indicadores Cuantitativos

Indicador	Fuente
1.2.2. Presupuesto de las actuaciones previstas de mejora y/o conservación del patrimonio natural y cultural.	Propia, Ayto Azuqueca de Henares
Registro de visitantes a los equipamientos ambientales. Censado de especies en la ROMAH.	Propia, Ayto Azuqueca de Henares
Registro de centros educativos que realizan visitas a los equipamientos, edad de los participantes, procedencia y actividades realizadas.	Propia, Ayto Azuqueca de Henares
1.2.2. Extensión (en hectáreas) sobre la que se actúa y extensión del yacimiento tras la exploración y trabajos realizados.	Planimetría e informes arqueológicos
Porcentaje de término municipal dedicado a la protección y el refugio a la biodiversidad dentro de las zonas verdes municipales	Propia, Ayto Azuqueca de Henares

LE 03. Renaturalización urbana de Azuqueca

FICHA DESCRIPTIVA DE LA LÍNEA ESTRATÉGICA

Localización/imagen		Objetivo	
		Mejorar las infraestructuras verdes y azules y vincularlas con el contexto natural.	
Parque de la Quebradilla		Descripción	
Se plantean actuaciones de conservación y mejora de los espacios verdes y naturales del entorno urbano de Azuqueca de Henares. Se pretende regenerar nuestro medio urbano, mejorando y generando nuevos espacios verdes y evitando el deterioro ambiental.			
Agentes implicados (internos)	Áreas Gestoras <ul style="list-style-type: none"> • Urbanismo • Sostenibilidad • Mantenimiento urbano 	Agentes implicados (externos)	Ciudadanía

RELACIÓN Y CRONOGRAMA DE LAS ACTUACIONES A DESARROLLAR

Actuaciones tipo	2024	2025	2026	2027	2028	2029	2030
A03.1. Parque Arroyo del Vallejo							
A03.2. Estudio Hidrológico Parque Arroyo del Vallejo							
A03.3. Mejora Parque de la Quebradilla							
A03.4. Instalación refugios insectos							
A03.5. Estudio de transformación zonas verdes a tipo "plaza arbolada"							
A03.6. Introducción de arbustos ornamentales de porte elevado							
A03.7. Sistema residuos vegetales 0 (mulching)							

DETALLE DE LAS ACTUACIONES A DESARROLLAR

Actuaciones tipo	Carácter	Estado	Prioridad	Área gestora
A03.1. Parque Arroyo del Vallejo	Planificación/ Intervención	A implementar	Alta	Urbanismo Sostenibilidad
A03.2. Estudio Hidrológico Parque Arroyo del Vallejo	Planificación	A implementar	Alta	Urbanismo Sostenibilidad
A03.3. Mejora Parque de la Quebradilla	Intervención	A implementar	Media	Urbanismo Sostenibilidad Mantenimiento urbano
A03.4. Instalación refugios insectos	Intervención	A implementar	Alta	Urbanismo Sostenibilidad
A03.5. Estudio de transformación zonas verdes a tipo "plaza arbolada"	Planificación	A implementar	Alta	Mantenimiento urbano
A03.6. Introducción de arbustos ornamentales de porte elevado	Intervención	A implementar	Media	Mantenimiento urbano
A03.7. Sistema residuos vegetales 0 (mulching)	Intervención	A implementar	Alta	Mantenimiento urbano

FINANCIACIÓN DE LAS ACTUACIONES A DESARROLLAR

Actuaciones tipo	Susceptible de financiación externa			Aporte externo	Aporte interno
	Si	No	Origen		
A03.1. Parque Arroyo del Vallejo					
A03.2. Estudio Hidrológico Parque Arroyo del Vallejo					
A03.3. Mejora Parque de la Quebradilla					
A03.4. Instalación refugios insectos					
A03.5. Estudio de transformación zonas verdes a tipo "plaza arbolada"					
A03.6. Introducción de arbustos ornamentales de porte elevado					
A03.7. Sistema residuos vegetales 0 (mulching)					

ALINEACIÓN ESTRATÉGICA**ODS y Metas relacionadas**

11.3 Aumento de la urbanización inclusiva y sostenible
11.7 Acceso a zonas verdes y espacios públicos seguros



15.5 Degradación y pérdida de biodiversidad
15.9 Planes sensibles a medio ambiente

Ejes y Políticas Palanca PRTR**Eje PRTR Transición ecológica**

1. Agenda urbana y rural, lucha contra la despoblación y desarrollo de la agricultura.



2. Infraestructuras y ecosistemas resilientes

Reto País Estrategia de Desarrollo Sostenible 2030

Reto País 2: Hacer frente a la emergencia climática y ambiental

Objetivo Estratégico y Específico AUE

OE1: Ordenar el territorio y hacer un uso racional del suelo, conservarlo y protegerlo
Objetivo específico 1.3. Mejorar las infraestructuras verdes y azules y vincularlas con el contexto natural

Competencia municipal**Ley 7/1985, de 2 de abril, Reguladora de las Bases del Régimen Local**

Art. 25.2.a) Urbanismo: planeamiento, gestión, ejecución y disciplina urbanística.

Art. 25.2.b) Medio ambiente urbano: en particular, parques y jardines públicos.

INDICADORES DE SEGUIMIENTO**Indicadores Cualitativos**

Indicador	Fuente
1.3.1. ¿Se ha realizado una planificación del desarrollo en red y de la conectividad de las infraestructuras verdes y azules con el contexto natural?	Ayto Azuqueca de Henares

Indicadores Cuantitativos

Indicador	Fuente
1.3.2. Superficie de suelo destinado a infraestructuras verdes urbanas sobre las que se van a realizar actuaciones de recuperación, mejora e interconexión para su funcionamiento en red.	Ayto Azuqueca de Henares
<ul style="list-style-type: none">• m² de superficie urbana destinada a zona verde.• m² de superficie urbana destinada a zona verde útil.• Porcentaje de zonas verdes de disfrute comunales sobre el total de zonas verdes.• % de transición de jardín a parque arbustivo.• % de especies vegetales de bajo consumo hídrico.• Consumo de litros de agua para riego.• Procedencia del agua de riego.• % uso de aguas regeneradas.• m² de SUDS en espacio urbano.• % de uso SUDS en caso antiguo.• Volumen (l) de aguas pluviales captadas y reutilizadas para riego.• Volumen (l) de agua depurada regenerada.	Ayto Azuqueca de Henares



OE 2. EVITAR LA DISPERSIÓN URBANA Y REVITALIZAR LA CIUDAD EXISTENTE

LE 04. Dotación de servicios básicos en una Azuqueca compacta y equilibrada

FICHA DESCRIPTIVA DE LA LÍNEA ESTRATÉGICA

Localización/imagen		Objetivo	
 <p>Casa de la Cultura y Biblioteca municipal Almudena Grandes</p>		Definir un modelo urbano que fomente la compacidad, el equilibrio urbano y la dotación de servicios básicos.	
		<p>Descripción</p> <p>Con esta línea, Azuqueca de Henares pretende mejorar y reciclar los tejidos y dotaciones urbanas ya existentes, a la vez que ampliar dotaciones y servicios en zonas infradotadas para potenciar la proximidad entre usos y funciones urbanas en la ciudad.</p> <p>Con actuaciones de ampliaciones de superficies, mejora y adecuación de instalaciones se pretende conseguir una Azuqueca más compacta en la complejidad de usos y una mayor cohesión social, que haga del municipio un territorio más equilibrado e igualitario, acercando los usos a toda la población, indistintamente de donde residan.</p>	
Agentes implicados (internos)	Áreas Gestoras <ul style="list-style-type: none"> Urbanismo Cultura Biblioteca Cementerio Educación e infancia 	Agentes implicados (externos)	Ciudadanía Sector educativo

RELACIÓN Y CRONOGRAMA DE LAS ACTUACIONES A DESARROLLAR

Actuaciones tipo	2024	2025	2026	2027	2028	2029	2030
A04.1. Ampliación de la Casa de la Cultura							
A04.2. Ampliación Casa de la Cultura fase II: Salas de exposiciones							
A04.3. Ampliación y reforma de la Biblioteca y Sala Estudio							
A04.4. Mejora cementerio							
A04.5. Actuaciones de conservación instalaciones educativas							
A04.6. Patios inclusivos en los CEIPs							

DETALLE DE LAS ACTUACIONES A DESARROLLAR



Actuaciones tipo	Carácter	Estado	Prioridad	Área gestora
A04.1. Ampliación de la Casa de la Cultura.	Intervención	En ejecución	Alta	Urbanismo Cultura
A04.2. Ampliación Casa de la Cultura fase II: Salas de exposiciones.	Planificación/ Intervención	A implementar	Baja	Urbanismo Cultura
A04.3. Ampliación y reforma de la Biblioteca y Sala Estudio.	Planificación/ Intervención	A implementar	Alta	Urbanismo Biblioteca Cultura
A04.4. Mejora cementerio.	Planificación	A implementar	Alta	Urbanismo Cementerio
A04.5. Actuaciones de conservación instalaciones educativas.	Intervención	Estructural	Alta	Educación e infancia
A04.6. Patios inclusivos en los CEIPs.	Planificación/ Intervención	A implementar	Media	Educación e infancia

FINANCIACIÓN DE LAS ACTUACIONES A DESARROLLAR

Actuaciones tipo	Susceptible de financiación externa			Aporte externo	Aporte interno
	Si	No	Origen		
A04.1. Ampliación de la Casa de la Cultura					
A04.2. Ampliación Casa de la Cultura fase II: Salas de exposiciones					
A04.3. Ampliación y reforma de la Biblioteca y Sala Estudio					
A04.4. Mejora cementerio					
A04.5. Actuaciones de conservación instalaciones educativas					
A04.6. Patios inclusivos en los CEIPs					

ALINEACIÓN ESTRATÉGICA

ODS y Metas relacionadas

	11.1. Acceso a la vivienda y a servicios básicos		4.a. Instalaciones educativas inclusivas y seguras
---	--	---	--

Ejes y Políticas Palanca PRTR


Eje PRTR Transición ecológica

	1. Agenda urbana y rural, lucha contra la despoblación y desarrollo de la agricultura		9. Impulso de la industria de la cultura y el deporte
---	---	---	---

Reto País Estrategia de Desarrollo Sostenible 2030

Reto País 6: Revertir la crisis de los servicios públicos

Objetivo Estratégico y Específico AUE

	<p>OE2: Evitar la dispersión urbana y revitalizar la ciudad existente</p> <p>Objetivo específico 2.1. Definir un modelo urbano que fomente la compacidad, el equilibrio urbano y la dotación de servicios básicos</p>
---	---

Competencia municipal

Ley 7/1985, de 2 de abril, Reguladora de las Bases del Régimen Local

Art. 25.2.a) Urbanismo: planeamiento, gestión, ejecución y disciplina urbanística.

Art. 25.2.k) Cementerio y actividades funerarias.

Art. 25.2 m) Promoción de la cultura y equipamientos culturales

Art. 25. n) La conservación, mantenimiento y vigilancia de los edificios de titularidad local destinados a centros públicos de educación infantil, de educación primaria o de educación especial.

INDICADORES DE SEGUIMIENTO**Indicadores Cualitativos**

Indicador	Fuente
2.1.1. ¿Se han incorporado en los instrumentos de ordenación criterios que mejoren la compacidad y el equilibrio urbano en la ciudad consolidada y en los nuevos desarrollos?	Ayto Azuqueca de Henares
2.1.1. Mejora de las instalaciones de talleres municipales	Planimetría y aumento de medios y de oferta
2.1.2. ¿Se ha mejorado la calidad del servicio de la biblioteca con la actualización y mejora de sus instalaciones?	Encuesta realizada a los usuarios
<ul style="list-style-type: none">¿Se dispone de planes de mejora de la calidad del medio ambiente urbano orientados a la mejora de las zonas verdes urbanas y a la reducción de la contaminación?	Ayto Azuqueca de Henares

Indicadores Cuantitativos

Indicador	Fuente
2.1.3. Superficie de edificios públicos e instalaciones municipales sobre los que se van a realizar actuaciones de mejora de la calidad y adecuación a la demanda existente	Ayto Azuqueca de Henares
2.1.3. Superficie de edificios públicos e instalaciones municipales sobre los que se van a realizar actuaciones de mejora de la calidad y adecuación a la demanda existente	Planimetría
2.1.4. Incremento de superficie en m2 de ampliación de la biblioteca.	Plano de obra ejecutada.
<ul style="list-style-type: none">Superficie de suelo urbano en el que se van a realizar actuaciones de mejora y readecuación de usos.Superficie de suelo urbano sujeta a actuación de recuperación, rehabilitación o mejora.% población próxima a los principales servicios básicos.% de población próxima a zonas verdes urbanas o zonas de esparcimiento.Distancia media de la población a zonas verdes urbanas / zonas de esparcimiento / espacios deportivos	Ayto Azuqueca de Henares
2.1. Número de patios han sido modificados para ser más inclusivos	

LE 05. Complejidad funcional y diversidad de usos

FICHA DESCRIPTIVA DE LA LÍNEA ESTRATÉGICA

Localización/imagen		Objetivo	
 <p>Espacio Joven Europeo</p>		Garantizar la complejidad funcional y la diversidad de usos.	
		<p>Descripción</p> <p>Una de las líneas de actuación de este objetivo específico es asegurar con el planeamiento urbanístico una ocupación y uso del suelo eficiente, combinando los usos compatibles, principalmente a escala de barrio. Asimismo, se pretende incentivar las actividades que favorezcan la diversidad de usos y reservar espacio suficiente para actividades económicas y productivas, así como fomentar la mezcla de usos en los edificios.</p> <p>En Azuqueca de Henares contamos con ejemplos de edificios polivalentes, como el edificio del EJE (Espacio Joven Europeo) ya ejecutado y el edificio multifuncional "La Caja", actualmente en ejecución</p>	
Agentes implicados	Áreas Gestoras <ul style="list-style-type: none"> Urbanismo Cultura 	Agentes implicados (externos)	Ciudadanía

RELACIÓN Y CRONOGRAMA DE LAS ACTUACIONES A DESARROLLAR

Actuaciones tipo	2024	2025	2026	2027	2028	2029	2030
A05.1. Edificio multifuncional "La Caja"							
A05.2. Espacio cubierto multifuncional							

DETALLE DE LAS ACTUACIONES A DESARROLLAR

Actuaciones tipo	Carácter	Estado	Prioridad	Área gestora
A05.1. Edificio multifuncional “La Caja”	Intervención	En ejecución	Alta	Urbanismo Cultura
A05.2. Espacio cubierto multifuncional	Planificación/ Intervención	A implementar	Media	Urbanismo Deportes Cultura

FINANCIACIÓN DE LAS ACTUACIONES A DESARROLLAR

Actuaciones tipo	Susceptible de financiación externa			Aporte externo	Aporte interno
	Si	No	Origen		
A05.1. Edificio multifuncional “La Caja”					
A05.2. Espacio cubierto multifuncional					

ALINEACIÓN ESTRATÉGICA

ODS y Metas relacionadas



11.1. Acceso a la vivienda y a servicios básicos



4.a. Instalaciones educativas inclusivas y seguras

Ejes y Políticas Palanca PRTR

Eje PRTR Transición ecológica



1. Agenda urbana y rural, lucha contra la despoblación y desarrollo de la agricultura



9. Impulso de la industria de la cultura y el deporte

Reto País Estrategia de Desarrollo Sostenible 2030

Reto País 6: Revertir la crisis de los servicios públicos

Objetivo Estratégico y Específico AUE



OE2: Evitar la dispersión urbana y revitalizar la ciudad existente

Objetivo específico 2.2. Garantizar la complejidad funcional y la diversidad de usos

Competencia municipal

Ley 7/1985, de 2 de abril, Reguladora de las Bases del Régimen Local

Art. 25.2.a) Urbanismo: planeamiento, gestión, ejecución y disciplina urbanística.

Art. 25.2. m) Promoción de la cultura y equipamientos culturales.

INDICADORES DE SEGUIMIENTO**Indicadores Cualitativos**


Indicador	Fuente
2.2.1. ¿Se han incorporado en los instrumentos de ordenación criterios que mejoren la complejidad funcional y la mezcla de usos en la ciudad consolidada y en los nuevos desarrollos?	Ayto Azuqueca de Henares
2.2.1. Mayor oferta cultural y comodidad en eventos	Cantidad de eventos acogidos y asistencia
¿Se dispone de un plan de mejora del espacio público, que identifique los problemas y programe actuaciones para garantizar la accesibilidad universal?	Ayto Azuqueca de Henares

Indicadores Cuantitativos

Indicador	Fuente
2.2.2. Superficie de suelo urbano en el que se van a realizar actuaciones de mejora y readecuación de usos, para favorecer la proximidad y la diversidad de usos en la ciudad.	Ayto Azuqueca de Henares
2.2.2. Más espacio para actividades	Planimetría
<ul style="list-style-type: none">• Superficie de suelo urbano sujeto a actuaciones de recuperación, rehabilitación o mejora.• % población próxima a los principales servicios básicos.• % de población próxima a zonas verdes urbanas o zonas de esparcimiento	Ayto Azuqueca de Henares

LE 06. Mejora de la accesibilidad a espacios y equipamientos

FICHA DESCRIPTIVA DE LA LÍNEA ESTRATÉGICA

Localización/imagen		Objetivo	
		Mejorar la calidad y la accesibilidad universal de los espacios públicos.	
		Descripción <p>Con esta línea se pretende seguir actuando para que Azuqueca sea accesible para todas las personas, incluyendo cualquier tipo de diversidad funcional, planteando la realización de un plan municipal de accesibilidad, para la identificación de necesidades.</p> <p>Las posibles actuaciones pueden comprender accesibilidad en itinerarios (rampas, ascensores, mobiliario, servicios higiénicos), en transporte (vehículos adaptados, aparcamientos reservados para personas con movilidad reducida) o comunicativa (webs accesibles, sistemas táctiles, visuales y sonoros alternativos).</p>	
Mejora accesibilidad: Ascensor en C/Nardo			
Agentes implicados	Áreas Gestoras <ul style="list-style-type: none"> • Urbanismo • Mantenimiento urbano • Cohesión social • Educación e infancia • Cultura • Biblioteca 	Agentes implicados (externos)	Ciudadanía Sector educativo Sector comercial

RELACIÓN Y CRONOGRAMA DE LAS ACTUACIONES A DESARROLLAR

Actuaciones tipo	2024	2025	2026	2027	2028	2029	2030
A06.1. Plan municipal de accesibilidad							
A06.2. Ampliación y reforma de la biblioteca: accesibilidad de las salas							
A06.3. Cartelería colegios accesibilidad cognitiva							
A06.4. Mejora paseo Carretera de Alovera							
A06.5. Revitalización zona comercial entorno Plaza de Castilla							

DETALLE DE LAS ACTUACIONES A DESARROLLAR

Actuaciones tipo	Carácter	Estado	Prioridad	Área gestora
A06.1. Plan municipal de accesibilidad	Planificación	A implementar	Alta	Urbanismo Mantenimiento urbano
A06.2. Ampliación y reforma de la biblioteca: accesibilidad de las salas	Planificación/ Intervención	A implementar	Alta	Urbanismo Cultura Biblioteca
A06.3. Cartelería colegios accesibilidad cognitiva	Intervención	A implementar	Alta	Mayores y diversidad funcional
A06.4. Mejora paseo Carretera de Alovera	Planificación/ Intervención	A implementar	Alta	Urbanismo Mantenimiento urbano
A06.5. Revitalización zona comercial entorno Plaza de Castilla	Planificación/ Intervención	A implementar	Media	Urbanismo Mantenimiento urbano

FINANCIACIÓN DE LAS ACTUACIONES A DESARROLLAR

Actuaciones tipo	Susceptible de financiación externa			Aporte externo	Aporte interno
	Si	No	Origen		
A06.1. Plan municipal de accesibilidad					
A06.2. Ampliación y reforma de la biblioteca: accesibilidad de las salas					
A06.3. Cartelería colegios accesibilidad cognitiva					
A06.4. Mejora paseo Carretera de Alovera					
A06.5. Revitalización zona comercial entorno Plaza de Castilla					

ALINEACIÓN ESTRATÉGICA

ODS y Metas relacionadas



11.7 Acceso a zonas verdes y espacios urbanos seguros.



4.a. Instalaciones educativas inclusivas y seguras

Ejes y Políticas Palanca PRTR

Eje PRTR Transición ecológica



1. Agenda urbana y rural, lucha contra la despoblación y desarrollo de la agricultura



9. Impulso de la industria de la cultura y el deporte

Reto País Estrategia de Desarrollo Sostenible 2030

Reto País 6: Revertir la crisis de los servicios públicos

Objetivo Estratégico y Específico AUE



OE2: Evitar la dispersión urbana y revitalizar la ciudad existente

Objetivo específico 2.3. Mejorar la calidad y la accesibilidad universal de los espacios públicos

Competencia municipal

Ley 7/1985, de 2 de abril, Reguladora de las Bases del Régimen Local

Art. 25.2.d) Infraestructura viaria y otros equipamientos de su titularidad.

Art. 25.2 m) Promoción de la cultura y equipamientos culturales

INDICADORES DE SEGUIMIENTO**Indicadores Cualitativos**

Indicador	Fuente
2.3.1. ¿Se dispone de un plan de accesibilidad que garantice la accesibilidad al conjunto de la población?	Ayto Azuqueca de Henares
<ul style="list-style-type: none">• Se dispone de un plan de mejora del espacio público, que identifique los problemas y programe actuaciones para garantizar la accesibilidad universal y la reducción del ruido?• ¿Se encuentra garantizada la accesibilidad de toda la población a los equipamientos y servicios sanitarios básicos?• ¿Se encuentra garantizada la accesibilidad de toda la población a los equipamientos y servicios culturales, educativos y deportivos?	Ayto Azuqueca de Henares
2.3.2. ¿Se ha mejorado la calidad del servicio de las instalaciones de la biblioteca al optimizar la accesibilidad a sus salas?	Encuesta realizada a los usuarios

Indicadores Cuantitativos

Indicador	Fuente
2.3.2. Superficie de suelo destinada a espacios públicos urbanizados, sobre las que se van a realizar actuaciones de mejora de la accesibilidad y eliminación de barreras arquitectónicas.	Ayto Azuqueca de Henares
<ul style="list-style-type: none">• Número de edificios municipales adaptados a población con problemas de movilidad.• % edificios municipales con movilidad vertical.	Ayto Azuqueca de Henares

LE 07. Promoción de la salud y el deporte

FICHA DESCRIPTIVA DE LA LÍNEA ESTRATÉGICA

Localización/imagen		Objetivo	
		Mejorar la calidad y la accesibilidad universal de los espacios públicos.	
		Descripción Dentro de la estrategia de promoción de la salud, se pretenden llevar a cabo iniciativas para disminuir el sedentarismo y aumentar la actividad física saludable en la población. El Ayuntamiento de Azuqueca ha sido objeto de reconocimiento por el Consejo Superior de Deportes mediante el Premio Nacional del Deporte 2019 en la categoría de entidad local española que más haya destacado en el fomento del deporte, sea en la promoción y organización de actividades, sea en la dotación de instalaciones deportivas.	
Complejo Deportivo San Miguel			
Agentes implicados		Agentes implicados (externos)	
Áreas Gestoras <ul style="list-style-type: none"> • Urbanismo • Sostenibilidad • Deportes • Mantenimiento urbano 		Ciudadanía Asociaciones	

RELACIÓN Y CRONOGRAMA DE LAS ACTUACIONES A DESARROLLAR

Actuaciones tipo	2024	2025	2026	2027	2028	2029	2030
A07.1. Plan Instalaciones y Equipamientos Deportivos de Azuqueca.							
A07.2. Actuaciones mejora instalaciones deportivas.							
A07.3. Implantación del programa saludable: Receta deportiva en colaboración con centro médico.							
A07.4. Redacción Plan de salud.							
A07.5. Control Legionella.							
A07.6. Cubierta pistas de pádel							

DETALLE DE LAS ACTUACIONES A DESARROLLAR

Actuaciones tipo	Carácter	Estado	Prioridad	Área gestora
A07.1. Plan Instalaciones y Equipamientos Deportivos de Azuqueca	Planificación	A implementar		Urbanismo Deportes
A07.2. Actuaciones mejora instalaciones deportivas	Planificación/ Intervención	A implementar	Media	Urbanismo Deportes Mantenimiento urbano
A07.3. Implantación del programa saludable: Receta deportiva en colaboración con centro médico	Intervención	A implementar		Deportes
A07.4. Redacción Plan de salud	Planificación	A implementar		Sostenibilidad
A07.5. Control Legionella	Intervención	A implementar	Alta	Sostenibilidad
A07.6. Cubierta pistas de pádel	Intervención	A implementar	Media	Urbanismo Deportes Sostenibilidad

FINANCIACIÓN DE LAS ACTUACIONES A DESARROLLAR

Actuaciones tipo	Susceptible de financiación externa			Aporte externo	Aporte interno
	Si	No	Origen		
A07.1. Plan Instalaciones y Equipamientos Deportivos de Azuqueca					
A07.2. Actuaciones mejora instalaciones deportivas					
A07.3. Implantación del programa saludable: Receta deportiva en colaboración con centro médico					
A07.4. Redacción Plan de salud					
A07.5. Control Legionella					
A07.6. Cubierta pistas de pádel					

ALINEACIÓN ESTRATÉGICA

ODS y Metas relacionadas

	3.4 Reducción de las enfermedades no transmisibles y salud mental		11.7 Acceso a zonas verdes y espacios urbanos seguros.
--	---	--	--

Ejes y Políticas Palanca PRTR

Eje PRTR Transición ecológica

	1. Agenda urbana y rural, lucha contra la despoblación y desarrollo de la agricultura		6. Pacto por la ciencia y refuerzo de la salud		9. Impulso de la industria de la cultura y el deporte
--	---	--	--	--	---

Reto País Estrategia de Desarrollo Sostenible 2030

Reto País 6: Revertir la crisis de los servicios públicos

Objetivo Estratégico y Específico AUE

	OE2: Evitar la dispersión urbana y revitalizar la ciudad existente Objetivo específico 2.3. Mejorar la calidad y la accesibilidad universal de los espacios públicos
--	---

Competencia municipal

Ley 7/1985, de 2 de abril, Reguladora de las Bases del Régimen Local

Art. 25.2.d) Infraestructura viaria y otros equipamientos de su titularidad.

Art. 25 2.l) Promoción del deporte e instalaciones deportivas y de ocupación del tiempo libre.

INDICADORES DE SEGUIMIENTO**Indicadores Cualitativos**


Indicador	Fuente
2.3.1. ¿Se dispone de un plan de mejora del espacio público, que identifique los problemas y programe actuaciones para garantizar la accesibilidad universal y la reducción del ruido?	Ayto Azuqueca de Henares
<ul style="list-style-type: none">• Satisfacción ciudadana con las actividades e instalaciones deportivas municipales.• ¿Se dispone de un plan de Salud?• ¿Se realizan campañas educativas que promuevan hábitos y estilos de vida saludable?• ¿Está asegurado el acceso a los servicios de salud sexual y reproductiva?• ¿Se encuentra asegurada la disponibilidad y accesibilidad del conjunto de la población a los equipamientos deportivos?• ¿Se dispone de un mapa de ruido?	Ayto Azuqueca de Henares
Dinamizar plazas, paseos como espacios deportivos mediante mobiliario deportivo o pintado de pistas Acondicionamiento de espacios naturales para su uso deportivo-recreativo: río Henares y Canal del Henares	

Indicadores Cuantitativos

Indicador	Fuente
2.3.2. Superficie de suelo destinada a espacios públicos urbanizados, sobre las que se van a realizar actuaciones de mejora de la accesibilidad y eliminación de barreras arquitectónicas.	Ayto Azuqueca de Henares
<ul style="list-style-type: none">• % de población expuesta a niveles de ruido por encima de 35 db?• % de edificios públicos con problemas de accesibilidad.• Superficie de instalaciones deportivas por cada 1.000 habitantes.• Índice de ocupación de clases y escuelas deportivas municipales.	Ayto Azuqueca de Henares

LE 08. Mejora del medio ambiente urbano y reducción de la contaminación

FICHA DESCRIPTIVA DE LA LÍNEA ESTRATÉGICA

Localización/imagen		Objetivo	
		Mejorar el medio ambiente urbano y reducir la contaminación.	
		Descripción Se pretende la realización de actuaciones para reducir la contaminación acústica, lumínica y visual y minimizar su impacto en la salud y en la calidad de vida de los azudenses.	
Área industrial de Azuqueca de Henares			
Agentes implicados		Agentes implicados (externos)	
Áreas Gestoras <ul style="list-style-type: none"> • Urbanismo • Sostenibilidad 		Ciudadanía Sector industrial-empresarial Asociaciones	

RELACIÓN Y CRONOGRAMA DE LAS ACTUACIONES A DESARROLLAR

Actuaciones tipo	2024	2025	2026	2027	2028	2029	2030
A08.1. Plan mejora medio ambiente urbano y reducción de la contaminación							
A08.2. Realización de Mapa de Ruidos de Azuqueca							
A08.3. Plan de reducción de la contaminación acústica y revisión de la Ordenanza							
A08.4. Plan de desamiantado							

DETALLE DE LAS ACTUACIONES A DESARROLLAR

Actuaciones tipo	Carácter	Estado	Prioridad	Área gestora
A08.1. Plan mejora medio ambiente urbano y reducción de la contaminación	Planificación	A implementar	Alta	Urbanismo Sostenibilidad
A08.2. Realización de Mapa de Ruidos de Azuqueca	Intervención	A implementar	Alta	Urbanismo Sostenibilidad
A08.3. Plan de reducción de la contaminación acústica y revisión de la Ordenanza	Planificación/ Normativo	A implementar	Alta	Urbanismo Sostenibilidad
A08.4. Plan de desamiantado	Planificación	A implementar	Alta	Urbanismo Sostenibilidad

FINANCIACIÓN DE LAS ACTUACIONES A DESARROLLAR

Actuaciones tipo	Susceptible de financiación externa			Aporte externo	Aporte interno
	Si	No	Origen		
A08.1. Plan mejora medio ambiente urbano y reducción de la contaminación					
A08.2. Realización de Mapa de Ruidos de Azuqueca					
A08.3. Plan de reducción de la contaminación acústica y revisión de la Ordenanza					
A08.4. Plan de desamiantado					

ALINEACIÓN ESTRATÉGICA

ODS y Metas relacionadas



3.4 Reducción de las enfermedades no transmisibles y salud mental



11.7 Acceso a zonas verdes y espacios urbanos seguros.

Ejes y Políticas Palanca PRTR

Eje PRTR Transición ecológica



1. Agenda urbana y rural, lucha contra la despoblación y desarrollo de la agricultura



6. Pacto por la ciencia y refuerzo de la salud

Reto País Estrategia de Desarrollo Sostenible 2030

Reto País 2: Hacer frente a la emergencia climática y ambiental

Objetivo Estratégico y Específico AUE



OE2: Evitar la dispersión urbana y revitalizar la ciudad existente
Objetivo específico 2.4. Mejorar el medio ambiente urbano y reducir la contaminación

Competencia municipal

Ley 7/1985, de 2 de abril, Reguladora de las Bases del Régimen Local

Art. 25.2.b) Medio ambiente urbano: en particular, parques y jardines públicos, gestión de los residuos sólidos urbanos y protección contra la contaminación acústica, lumínica y atmosférica en las zonas urbanas.

INDICADORES DE SEGUIMIENTO**Indicadores Cualitativos**

Indicador	Fuente
2.4.1. ¿Se dispone de planes de mejora de la calidad del medio ambiente urbano orientados a la mejora de las zonas verdes urbanas y a la reducción de la contaminación?	
Encuestas ciudadanas relativas a la calidad del aire y contaminación acústica y lumínica.	Ayto Azuqueca de Henares

Indicadores Cuantitativos

Indicador	Fuente
2.3.3. Superficie de suelo destinado a espacios públicos en los que se van a llevar a cabo actuaciones para la reducción del ruido y mejorar el confort acústico	
<ul style="list-style-type: none">• Índices de calidad del aire de Azuqueca.• Nº de veces de superación de los umbrales de N02, PM10, PM2,5 según los valores de la OMS.	Red de Control y Vigilancia de la Calidad del Aire de Castilla - La Mancha
<ul style="list-style-type: none">• Nº de denuncias que superan los umbrales mínimos de dB.• Superficie en m2 de zonas de especial protección del ruido en casco urbano.• Índices de calidad fisicoquímica de las aguas en la estación de medición antes y después de Azuqueca.• % de superficie renaturalizada en polígonos industriales.	Ayto Azuqueca de Henares

LE 09. Programa de regeneración urbana de Azuqueca de Henares

FICHA DESCRIPTIVA DE LA LÍNEA ESTRATÉGICA

Localización/imagen		Objetivo	
 <p>Asfaltado y señalización horizontal en Polígono Miralcampo</p>		Impulsar la regeneración urbana.	
		<p>Descripción</p> <p>Con esta línea se pretende continuar con la regeneración urbana en Azuqueca aplicando las políticas integrales de intervención físico-espacial, social, económica y medioambiental para mejorar las condiciones de habitabilidad y uso de nuestros espacios públicos.</p> <p>Para ello se están definiendo prioridades para la transformación de espacios degradados o poco funcionales, hacia espacios más accesibles, seguros y de calidad.</p>	
Agentes implicados	<p>Áreas Gestoras</p> <ul style="list-style-type: none"> • Urbanismo • Mantenimiento Urbano 	Agentes implicados (externos)	<p>Ciudadanía</p> <p>Sector industrial-empresarial</p>

RELACIÓN Y CRONOGRAMA DE LAS ACTUACIONES A DESARROLLAR

Actuaciones tipo	2024	2025	2026	2027	2028	2029	2030
A09.1. Planes de acerado y asfaltado							
A09.2. Actuaciones de mejora en polígonos industriales							
A09.3. Reforma integral Parque Guardería Asfain							
A09.4. Reforma sistema riego Parque San Lorenzo							

DETALLE DE LAS ACTUACIONES A DESARROLLAR

Actuaciones tipo	Carácter	Estado	Prioridad	Área gestora
A09.1. Planes de acerado y asfaltado	Planificación/ Intervención	A implementar	Media	Urbanismo Mantenimiento urbano
A09.2. Actuaciones de mejora en polígonos industriales	Planificación/ Intervención	A implementar	Alta	Urbanismo Mantenimiento Urbano
A09.3. Reforma integral Parque Guardería Asfain	Intervención	A implementar	Alta	Mantenimiento urbano
A09.4. Reforma sistema riego Parque San Lorenzo	Intervención	A implementar	Alta	Mantenimiento urbano

FINANCIACIÓN DE LAS ACTUACIONES A DESARROLLAR

Actuaciones tipo	Susceptible de financiación externa			Aporte externo	Aporte interno
	Si	No	Origen		
A09.1. Planes de acerado y asfaltado					
A09.2. Actuaciones de mejora en polígonos industriales					
A09.3. Reforma integral Parque Guardería Asfain					
A09.4. Reforma sistema riego Parque San Lorenzo					

ALINEACIÓN ESTRATÉGICA

ODS y Metas relacionadas



9.1 Desarrollo de infraestructura sostenible
9.2 Promoción de industria inclusiva y sostenible



11.7 Acceso a zonas verdes y espacios públicos seguros

Ejes y Políticas Palanca PRTR

Eje PRTR Transición ecológica



1. Agenda urbana y rural, lucha contra la despoblación y desarrollo de la agricultura.



2. Infraestructuras y ecosistemas resilientes

Reto País Estrategia de Desarrollo Sostenible 2030

Reto país 6: Revertir la crisis de los servicios públicos

Objetivo Estratégico y Específico AUE



OE2: Evitar la dispersión urbana y revitalizar la ciudad existente.

Objetivo específico 2.5. Impulsar la regeneración urbana

Competencia municipal

Ley 7/1985, de 2 de abril, Reguladora de las Bases del Régimen Local

Art. 25.2.d) Infraestructura viaria y otros equipamientos de su titularidad

INDICADORES DE SEGUIMIENTO**Indicadores Cualitativos**


Indicador	Fuente
<p>2.5.1. ¿Se dispone de algún plan de regeneración urbana de barrios, que incorpore actuaciones de mejora social, económica y ambiental?</p> <ul style="list-style-type: none">• ¿Se dispone de un plan de rehabilitación energética de edificios municipales?• ¿Se dispone de un plan de infraestructura verde?	Ayto Azuqueca de Henares

Indicadores Cuantitativos

Indicador	Fuente
<p>2.5.2. Presupuesto de las actuaciones de regeneración urbana previstas en barrios vulnerables desde el punto de vista social, económico o ambiental</p> <ul style="list-style-type: none">• Suelo sujeto a actuaciones de regeneración urbana.• Superficie ocupada por parques, jardines y zonas verdes vs. superficie pavimentada.• Índice de intensidad de uso residencial (Ir) (superficie mínima -m2- de superficie de suelo por vivienda en cada zonificación)	Ayto Azuqueca de Henares

LE 10. Programa de sostenibilidad edificatoria

FICHA DESCRIPTIVA DE LA LÍNEA ESTRATÉGICA

Localización/imagen		Objetivo	
		Mejorar la calidad y sostenibilidad de los edificios.	
		Descripción Con esta línea se pretende rehabilitar, ampliar y reutilizar edificios y equipamientos ya construidos con criterios de edificación sostenible, donde la eficiencia energética sea el parámetro o hilo conductor de toda actuación. Esto supondrá una disminución tanto de recursos como de energía, con un ahorro significativo en la factura energética, que se trasladará a mayores inversiones en la ciudad. Dentro de esta línea y vinculada con el Plan Municipal de Vivienda y Suelo, se encuadra la rehabilitación sostenible de viviendas.	
Agentes implicados	Áreas Gestoras <ul style="list-style-type: none"> • Urbanismo • Sostenibilidad • Mantenimiento urbano 	Agentes implicados (externos)	Ciudadanía

RELACIÓN Y CRONOGRAMA DE LAS ACTUACIONES A DESARROLLAR

Actuaciones tipo	2024	2025	2026	2027	2028	2029	2030
A10.1. Rehabilitación de edificios públicos							
A10.2. Auditoría energética edificios públicos							
A10.3. Gestión del consumo energético de edificios							
A10.4. Mantenimiento de sistemas e instalaciones y equipos en edificios municipales							
A10.5. Mejora energética colegios Maestra Plácida y Virgen de la Soledad							

DETALLE DE LAS ACTUACIONES A DESARROLLAR

Actuaciones tipo	Carácter	Estado	Prioridad	Área gestora
A10.1. Rehabilitación de edificios públicos	Planificación/ Intervención	A implementar	Alta	Urbanismo Sostenibilidad
A10.2. Auditoría energética edificios públicos	Planificación	A implementar	Alta	Urbanismo Sostenibilidad
A10.3. Gestión del consumo energético de edificios	Intervención	A implementar	Alta	Urbanismo Sostenibilidad
A10.4. Mantenimiento de sistemas e instalaciones y equipos en edificios municipales	Intervención	Estructural	Alta	Urbanismo Sostenibilidad Mantenimiento urbano
A10.5. Mejora energética colegios Maestra Plácida y Virgen de la Soledad	Planificación/ Intervención	A implementar	Alta	Urbanismo

FINANCIACIÓN DE LAS ACTUACIONES A DESARROLLAR

Actuaciones tipo	Susceptible de financiación externa			Aporte externo	Aporte interno
	Si	No	Origen		
A10.1. Rehabilitación de edificios públicos					
A10.2. Auditoría energética edificios públicos					
A10.3. Gestión del consumo energético de edificios					
A10.4. Mantenimiento de sistemas e instalaciones y equipos en edificios municipales					
A10.5. Mejora energética colegios Maestra Plácida y Virgen de la Soledad					

ALINEACIÓN ESTRATÉGICA**ODS y Metas relacionadas**

7.3 Eficiencia energética



11.7 Acceso a zonas verdes y espacios públicos seguros

Ejes y Políticas Palanca PRTR**Eje PRTR Transición ecológica**

1. Agenda urbana y rural, lucha contra la despoblación y desarrollo de la agricultura.



3. Transición energética justa e inclusiva

Reto País Estrategia de Desarrollo Sostenible 2030

Reto País 2: Hacer frente a la emergencia climática y ambiental

Objetivo Estratégico y Específico AUE

OE2: Evitar la dispersión urbana y revitalizar la ciudad existente.

Objetivo específico 2.6 Mejorar la calidad y sostenibilidad de los edificios.

Competencia municipal**Ley 7/1985, de 2 de abril, Reguladora de las Bases del Régimen Local**

Art. 25. 2.a) Urbanismo: planeamiento, gestión, ejecución y disciplina urbanística. Protección y gestión del Patrimonio histórico. Promoción y gestión de la vivienda de protección pública con criterios de sostenibilidad financiera. Conservación y rehabilitación de la edificación.

INDICADORES DE SEGUIMIENTO**Indicadores Cualitativos**

Indicador	Fuente
2.6.1. ¿Se dispone de algún plan de rehabilitación de los edificios que realice un diagnóstico de su situación y establezca prioridades y actuaciones para impulsar su mejora? Encuestas ciudadanas sobre rehabilitación energética, programas de ayudas a la rehabilitación, etc.	Ayto Azuqueca de Henares

Indicadores Cuantitativos


Indicador	Fuente
2.6.2 Superficie de edificios sujetos a actuaciones de rehabilitación. 2.6.3 Número de viviendas sujetas a actuaciones de rehabilitación. <ul style="list-style-type: none">• Edad media del parque de viviendas del municipio.• Nº de edificios públicos con certificado energético (según categoría A/B/C).• Consumos (kWh) en edificios públicos.• Consumos de combustible fósil (gasoil/gas natural) en edificios públicos para calefacción / ACS.• kW Instalados de energía solar fotovoltaica en edificios públicos.• kW Instalados en instalaciones privadas.• Nº de campañas informativas sobre rehabilitación energética, organismos oficiales encargados de la concesión de ayudas, etc.	Ayto Azuqueca de Henares



OE 3. ORDENAR EL TERRITORIO Y HACER UN USO RACIONAL DEL SUELO, CONSERVARLO Y PROTEGERLO

LE 11. Adaptación al cambio climático

FICHA DESCRIPTIVA DE LA LÍNEA ESTRATÉGICA

Localización/imagen		Objetivo	
 <p>Programa “Nace un bebé, nace un árbol”</p>		<ul style="list-style-type: none"> - Adaptar el modelo territorial y urbano a los efectos del cambio climático y avanzar en su prevención. - Mejorar la resiliencia frente al cambio climático 	
		Descripción	
		<p>Con esta línea se pretende emprender acciones que contribuyan a prevenir los efectos negativos del cambio climático y a mejorar la resiliencia frente a los mismos.</p>	
Agentes implicados		Agentes implicados (externos)	
<p>Áreas Gestoras</p> <ul style="list-style-type: none"> • Urbanismo • Sostenibilidad • Mantenimiento urbano 		Ciudadanía	

RELACIÓN Y CRONOGRAMA DE LAS ACTUACIONES A DESARROLLAR

Actuaciones tipo	2024	2025	2026	2027	2028	2029	2030
A11.1. Plan de resiliencia frente al cambio climático							
A11.2. Caminos de sombra							
A11.3. Refugios climáticos							

DETALLE DE LAS ACTUACIONES A DESARROLLAR



Actuaciones tipo	Carácter	Estado	Prioridad	Área gestora
A11.1. Plan de resiliencia frente al cambio climático	Planificación	A implementar	Alta	Urbanismo Sostenibilidad
A11.2. Caminos de sombra	Intervención	A implementar	Alta	Urbanismo Sostenibilidad Mantenimiento urbano
A11.3. Refugios climáticos	Intervención	A implementar	Alta	Urbanismo Sostenibilidad

FINANCIACIÓN DE LAS ACTUACIONES A DESARROLLAR

Actuaciones tipo	Susceptible de financiación externa			Aporte externo	Aporte interno
	Si	No	Origen		
A11.1. Plan de resiliencia frente al cambio climático					
A11.2. Caminos de sombra					
A11.3. Refugios climáticos					

ALINEACIÓN ESTRATÉGICA

ODS y Metas relacionadas

	13.1 Fortalecimiento de la resiliencia y la adaptación 13.2 Incorporación del cambio climático en políticas, estrategias 13.3. Mejora de la educación y sensibilización medioambiental		11.7 Acceso a zonas verdes y espacios públicos seguros
---	--	---	--

Ejes y Políticas Palanca PRTR

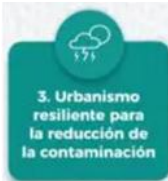
Eje PRTR Transición ecológica

	1. Agenda urbana y rural, lucha contra la despoblación y desarrollo de la agricultura.		2. Infraestructuras y ecosistemas resilientes
---	--	---	---

Reto País Estrategia de Desarrollo Sostenible 2030

Reto País 2: Hacer frente a la emergencia climática y ambiental

Objetivo Estratégico y Específico AUE

	OE3: Prevenir y reducir los impactos del cambio climático y mejorar la resiliencia. Objetivo específico 3.1. Adaptar el modelo territorial y urbano a los efectos del cambio climático y avanzar en su prevención. Objetivo específico 3.3. Mejorar la resiliencia frente al cambio climático
---	---

Competencia municipal

Ley 7/1985, de 2 de abril, Reguladora de las Bases del Régimen Local

Art. 25. 2.b) Medio ambiente urbano: en particular, parques y jardines públicos

INDICADORES DE SEGUIMIENTO**Indicadores Cualitativos**


Indicador	Fuente
<p>3.3.1. ¿Se dispone de algún plan o estrategia para la mejora de la resiliencia de las ciudades ante situaciones adversas y la reducción de daños?</p> <ul style="list-style-type: none">• ¿Existe un plan de alertas ante temperaturas extremas?• ¿Existe una red de refugios climáticos que permitan a la población protegerse en caso de temperaturas extremas?• ¿Se dispone de un plan de infraestructura verde que contemple la continuidad de los parques con los espacios verdes?• Encuestas ciudadanas relativas al cambio climático.	Ayto Azuqueca de Henares

Indicadores Cuantitativos

Indicador	Fuente
<p>3.3.2. Superficie de suelo urbano en la que se prevén realizar actuaciones de mejora o creación de zonas verdes y/o espacios abiertos basados en modelos autóctonos y criterios bioclimáticos.</p> <ul style="list-style-type: none">• m² destinados a corredores de sombra.• nº de refugios climáticos habilitados.• Cálculo de la Huella de Carbono del Ayuntamiento.• Cálculo de la Huella de Carbono del municipio año/habitante.• m² destinados a xerojardinería.• Nº de eventos climáticos extremos/año (Olas de calor, precipitación intensa, etc.)• Nº de objetivos cumplidos del PACES.	Ayto Azuqueca de Henares

LE 12. Lucha contra el cambio climático

FICHA DESCRIPTIVA DE LA LÍNEA ESTRATÉGICA

Localización/imagen		Objetivo	
		Reducir las emisiones de gases de efecto invernadero	
		Descripción Con esta línea se pretende emprender acciones que contribuyan a la reducción de gases de efecto invernadero, mitigando su efecto con sumideros de carbono o disminuyendo su emisión con vehículos eléctricos.	
Agentes implicados	Áreas Gestoras <ul style="list-style-type: none"> • Urbanismo • Sostenibilidad • Mantenimiento urbano 	Agentes implicados (externos)	Ciudadanía

RELACIÓN Y CRONOGRAMA DE LAS ACTUACIONES A DESARROLLAR

Actuaciones tipo	2024	2025	2026	2027	2028	2029	2030
A12.1. Proyecto 0 alcorques vacíos							
A12.2. Plantación Bosque Sumidero de Carbono en Parque Arroyo Vallejo - Restablecimiento de la vegetación							
A12.3. Renovación del parque municipal de vehículos (vehículos eléctricos)							
A12.4. Actuaciones sensibilización ambiental							

DETALLE DE LAS ACTUACIONES A DESARROLLAR

Actuaciones tipo	Carácter	Estado	Prioridad	Área gestora
A12.1. Proyecto 0 alcorques vacíos	Planificación/ Intervención	En ejecución	Alta	Urbanismo Sostenibilidad Mantenimiento urbano
A12.2. Plantación Bosque Sumidero de Carbono en Parque Arroyo Vallejo - Restablecimiento de la vegetación	Intervención	A implementar	Alta	Urbanismo Sostenibilidad Mantenimiento urbano
A12.3. Renovación del parque municipal de vehículos (vehículos eléctricos)	Intervención	A implementar	Alta	Urbanismo Sostenibilidad
A12.4. Actuaciones sensibilización ambiental	Intervención	A implementar	Alta	Sostenibilidad

FINANCIACIÓN DE LAS ACTUACIONES A DESARROLLAR

Actuaciones tipo	Susceptible de financiación externa			Aporte externo	Aporte interno
	Si	No	Origen		
A12.1. Proyecto 0 alcorques vacíos					
A12.2. Plantación Bosque Sumidero de Carbono en Parque Arroyo Vallejo - Restablecimiento de la vegetación					
A12.3. Renovación del parque municipal de vehículos (vehículos eléctricos)					
A12.4. Actuaciones sensibilización ambiental					

ALINEACIÓN ESTRATÉGICA**ODS y Metas relacionadas**

13.2 Incorporación del cambio climático en políticas, estrategias
13.3. Mejora de la educación y sensibilización medioambiental



11.7 Acceso a zonas verdes y espacios públicos seguros

Ejes y Políticas Palanca PRTR**Eje PRTR Transición ecológica**

1. Agenda urbana y rural, lucha contra la despoblación y desarrollo de la agricultura.



2. Infraestructuras y ecosistemas resilientes

Reto País Estrategia de Desarrollo Sostenible 2030

Reto País 2: Hacer frente a la emergencia climática y ambiental

Objetivo Estratégico y Específico AUE

OE3: Prevenir y reducir los impactos del cambio climático y mejorar la resiliencia.

Objetivo específico 3.2. Reducir las emisiones de gases de efecto invernadero

Competencia municipal**Ley 7/1985, de 2 de abril, Reguladora de las Bases del Régimen Local**

Art. 25. 2.b) Medio ambiente urbano: en particular, parques y jardines públicos

INDICADORES DE SEGUIMIENTO**Indicadores Cualitativos**

Indicador	Fuente
<ul style="list-style-type: none">• ¿Se dispone de programas y proyectos de mitigación?• ¿Se realizan campañas de información que encaminadas a un conocimiento de las acciones de mitigación y adaptación y fomenten la sensibilización de los ciudadanos y cambio de comportamiento?• Existen parques sumidero de carbono en el municipio	Ayto Azuqueca de Henares

Indicadores Cuantitativos

Indicador	Fuente
<p>3.3.2. Superficie de suelo urbano en la que se prevén realizar actuaciones de mejora o creación de zonas verdes y/o espacios abiertos basados en modelos autóctonos y criterios bioclimáticos.</p> <ul style="list-style-type: none">• Nº de formaciones y campañas de mitigación y adaptación al cambio climático al público general.• Nº de formaciones y campañas de mitigación y adaptación al cambio climático a las empresas del municipio.• m² destinados a sumideros de carbono.• CO₂ absorbido en los sumideros de carbono.	Ayto Azuqueca de Henares



OE 4. GESTIÓN SOSTENIBLE DE LOS RECURSOS Y ECONOMÍA CIRCULAR

LE 13. Programa de eficiencia energética

FICHA DESCRIPTIVA DE LA LÍNEA ESTRATÉGICA

Localización/imagen		Objetivo	
 <p>Placas fotovoltaicas en CEPA Clara Campoamor</p>		Ser más eficientes energéticamente y ahorrar energía.	
		Descripción <p>Se pretende seguir reduciendo nuestro consumo y gasto energético, fomentando el ahorro y generando una red energética más eficiente, especialmente a través de alumbrado más eficiente y de la continua mejora energética de los edificios e instalaciones municipales (arquitectura bioclimática, optimización de la calefacción, refrigeración e iluminación, instalación de placas solares, renovación de luminarias...)</p>	
Agentes implicados <p>Áreas Gestoras</p> <ul style="list-style-type: none"> • Urbanismo • Sostenibilidad • Mantenimiento urbano • Consumo 		Agentes implicados (externos)	Ciudadanía

RELACIÓN Y CRONOGRAMA DE LAS ACTUACIONES A DESARROLLAR

Actuaciones tipo	2024	2025	2026	2027	2028	2029	2030
A13.1. Instalación de placas fotovoltaicas en edificios municipales							
A13.2. Captación energías renovables edificios públicos							
A13.3. Mantenimiento centros de transformación							
A13.4. Estudio costes mantenimiento fuentes ornamentales							
A13.5. Punto de Información al Consumidor energético (PICE-OMIC)							

DETALLE DE LAS ACTUACIONES A DESARROLLAR


Actuaciones tipo	Carácter	Estado	Prioridad	Área gestora
A13.1. Instalación de placas fotovoltaicas en edificios municipales	Planificación/ Intervención	A implementar	Alta	Urbanismo Sostenibilidad Mantenimiento urbano
A13.2. Captación energías renovables edificios públicos	Planificación/ Intervención	A implementar	Alta	Urbanismo Sostenibilidad Mantenimiento urbano
A13.3. Mantenimiento centros de transformación	Intervención	En ejecución	Alta	Urbanismo
A13.4. Estudio costes mantenimiento fuentes ornamentales	Planificación	A implementar	Alta	Mantenimiento urbano
A13.5. Punto de Información al Consumidor energético (PICE-OMIC)	Intervención	En ejecución	Alta	Consumo

FINANCIACIÓN DE LAS ACTUACIONES A DESARROLLAR

Actuaciones tipo	Susceptible de financiación externa			Aporte externo	Aporte interno
	Si	No	Origen		
A13.1. Instalación de placas fotovoltaicas en edificios municipales					
A13.2. Captación energías renovables edificios públicos					
A13.3. Mantenimiento centros de transformación					
A13.4. Estudio costes mantenimiento fuentes ornamentales					
A13.5. Punto de Información al Consumidor energético (PICE-OMIC)					



ALINEACIÓN ESTRATÉGICA

ODS y Metas relacionadas

	<p>7.1. Acceso universal a energía</p> <p>7.2. Energías renovables</p> <p>7.3. Eficiencia energética</p> <p>7.4. Investigación e inversión en energías limpias</p>		
---	--	--	--

Ejes y Políticas Palanca PRTR


Eje PRTR Transición ecológica

	<p>1. Agenda urbana y rural, lucha contra la despoblación y desarrollo de la agricultura.</p>		<p>3. Transición energética justa e inclusiva</p>
---	---	---	---

Reto País Estrategia de Desarrollo Sostenible 2030

Reto País 2: Hacer frente a la emergencia climática y ambiental

Objetivo Estratégico y Específico AUE

	<p>OE4: Hacer una gestión sostenible de los recursos y favorecer la economía circular</p> <p>Objetivo específico 4.1. Ser más eficientes energéticamente y ahorrar energía.</p>
---	---

Competencia municipal

Ley 7/1985, de 2 de abril, Reguladora de las Bases del Régimen Local

Art. 25. 2.a) Urbanismo: planeamiento, gestión, ejecución y disciplina urbanística. Protección y gestión del Patrimonio histórico. Promoción y gestión de la vivienda de protección pública con criterios de sostenibilidad financiera. Conservación y rehabilitación de la edificación.

INDICADORES DE SEGUIMIENTO**Indicadores Cualitativos**

Indicador	Fuente
4.1.1. ¿Se dispone de algún Plan o Estrategia de Acción para la Energía sostenible (PAES) o instrumento equivalente que establezca objetivos locales en este ámbito?	Ayto Azuqueca de Henares

Indicadores Cuantitativos

Indicador	Fuente
4.1.2. Consumo de energía por la edificación, infraestructuras y servicios públicos. <ul style="list-style-type: none">• Consumo de energía eléctrica en Azuqueca.• Consumo de energía eléctrica por habitante.• % cumplimiento de los compromisos del PACES.• Nº de edificios públicos con certificado energético (según categoría A/B/C).• % de representación del certificado energético.• % de uso de energías renovables fotovoltaicas.• kW instalados de energía solar fotovoltaica en edificios públicos.	Ayto Azuqueca de Henares
4.2.1 Número de Demandas (consultas, reclamaciones, denuncias) recibidas en el PICE-OMIC.	Datos OMIC

LE 14. Gestión sostenible del Ciclo del Agua

FICHA DESCRIPTIVA DE LA LÍNEA ESTRATÉGICA

Localización/imagen		Objetivo	
		Optimizar y reducir el consumo del agua.	
		Descripción	
		<p>Una gestión sostenible del ciclo del agua se considera de vital importancia para la sostenibilidad de este recurso tan preciado, garantizándose el suministro en cantidad y calidad suficiente.</p> <p>El objetivo de esta línea estratégica es reducir el porcentaje de pérdidas de la red de agua al mínimo, por lo que se seguirá invirtiendo en la mejora y renovación de la red de abastecimiento y saneamiento de agua, instalación de nuevas acometidas, así como otras actuaciones de mejora como el riego inteligente e implementación de nuevas tecnologías para identificar las pérdidas de agua y mejorar la gestión del ciclo. De manera transversal, se plantean actuaciones de concienciación a la población sobre la necesidad del ahorro y consumo sostenible del agua.</p>	
Estación Depuradora de Aguas Residuales (EDAR) de Azuqueca de Henares			
Agentes implicados	Áreas Gestoras	Agentes implicados (externos)	Ciudadanía Sector industrial-empresarial
	<ul style="list-style-type: none"> • Parques y jardines • Urbanismo y Sostenibilidad • Nuevas Tecnologías • Participación Ciudadana 		

RELACIÓN Y RONOGRAMA DE LAS ACTUACIONES A DESARROLLAR

Actuaciones tipo	2024	2025	2026	2027	2028	2029	2030
A14.1 Plan Director del Ciclo Integral del Agua							
A14.2. Mejora redes distribución agua potable							
A14.3. Mejora de colectores							
A14.4. Mejoras EDAR							
A14.5. Renovación red de hidrantes							
A14.6. Ejecución SUDS							
A14.7. Plan Estratégico de Gestión de Aguas Pluviales							
A14.8. Digitalización del ciclo urbano del agua							
A14.9. Estudio costes agua riego							
A14.10 Modificación sistema riego Parque del Lavadero							
A14.11. Ampliación almacenamiento agua Quebradilla, Arboreto y Lavadero							
A14.12. Caudalímetros en zonas verdes que precisan riego							


DETALLE DE LAS ACTUACIONES A DESARROLLAR

Actuaciones tipo	Carácter	Estado	Prioridad	Área gestora
A14.1 Plan Director del Ciclo Integral del Agua.	Planificación	A implementar	Alta	Urbanismo
A14.2. Mejora redes distribución agua potable.	Intervención	A implementar	Alta	Urbanismo
A14.3. Mejora de colectores.	Intervención	A implementar	Alta	Urbanismo
A14.4. Mejoras EDAR.	Intervención	A implementar	Alta	Urbanismo
A14.5. Renovación red de hidrantes.	Intervención	A implementar	Media	Urbanismo
A14.6. Ejecución SUDS.	Intervención	A implementar	Alta	Urbanismo
A14.7. Plan Estratégico de Gestión de Aguas Pluviales.	Planificación	A implementar	Alta	Urbanismo
A14.8. Digitalización del ciclo urbano del agua.	Intervención	A implementar	Alta	Urbanismo
A14.9. Estudio costes agua riego.	Planificación	A implementar	Alta	Urbanismo
A14.10 Modificación sistema riego Parque del Lavadero.	Intervención	A implementar	Media	Mantenimiento urbano
A14.11. Ampliación almacenamiento agua Quebradilla, Arboreto y Lavadero.	Intervención	A implementar	Alta	Mantenimiento urbano
A14.12. Caudalímetros en zonas verdes que precisan riego.	Intervención	A implementar	Baja	Mantenimiento urbano

FINANCIACIÓN DE LAS ACTUACIONES A DESARROLLAR

Actuaciones tipo	Susceptible de financiación externa			Aporte externo	Aporte interno
	Si	No	Origen		
A14.1 Plan Director del Ciclo Integral del Agua.					
A14.2. Mejora redes distribución agua potable.					
A14.3. Mejora de colectores.					
A14.4. Mejoras EDAR.					
A14.5. Renovación red de hidrantes.					
A14.6. Ejecución SUDS.					
A14.7. Plan Estratégico de Gestión de Aguas Pluviales.					
A14.8. Digitalización del ciclo urbano del agua.					
A14.9. Estudio costes agua riego.					
A14.10 Modificación sistema riego Parque del Lavadero.					
A14.11. Ampliación almacenamiento agua Quebradilla, Arboreto y Lavadero.					
A14.12. Caudalímetros en zonas verdes que precisan riego.					

ALINEACIÓN ESTRATÉGICA**ODS y Metas relacionadas**

	<p>6.1. Acceso al agua potable. 6.2. Acceso a saneamiento e higiene. 6.3. Calidad del agua. 6.4. Aumentar el uso eficiente de los recursos hídricos. 6.5. Implementar la gestión integrada de los recursos. 6.b Apoyo a las entidades locales en la gestión del agua y el saneamiento.</p>		
---	--	--	--


Ejes y Políticas Palanca PRTR**Eje PRTR Transición ecológica**

 <p>1. Agenda urbana y rural, lucha contra la despoblación y desarrollo de la agricultura.</p>	 <p>2. Infraestructuras y ecosistemas resilientes.</p>
--	--

Reto País Estrategia de Desarrollo Sostenible 2030

Reto País 2: Hacer frente a la emergencia climática y ambiental

Objetivo Estratégico y Específico AUE

 <p>4. Transición hacia la economía circular</p>	<p>OE4: Hacer una gestión sostenible de los recursos y favorecer la economía circular</p> <p>Objetivo específico 4.2 Optimizar y reducir el consumo del agua.</p>
---	---

Competencia municipal**Ley 7/1985, de 2 de abril, Reguladora de las Bases del Régimen Local**

Art. 25. 2.c) Abastecimiento de agua potable a domicilio y evacuación y tratamiento de aguas residuales.

INDICADORES DE SEGUIMIENTO**Indicadores Cualitativos**


Indicador	Fuente
4.2.1. ¿Se dispone de algún plan de gestión sostenible del agua o instrumento equivalente que permita avanzar en la sostenibilidad y eficiencia de los recursos hídricos de la ciudad?	Ayto Azuqueca de Henares
• ¿Se realizan o se tiene previsto realizar campañas de sensibilización y formación sobre el ahorro de agua?	Ayto Azuqueca de Henares Mancomunidad Aguas del Sorbe

Indicadores Cuantitativos

Indicador	Fuente
4.2.2. Porcentaje de autosuficiencia hídrica <ul style="list-style-type: none">• Consumo de agua por habitante.• Consumo de agua urbano.• Disminución de pérdidas de agua (unidades y porcentaje).• Porcentaje de aguas depuradas regeneradas y reutilizadas en el municipio.	Ayto Azuqueca de Henares

LE 15. Modernización y optimización de la recogida selectiva de residuos

FICHA DESCRIPTIVA DE LA LÍNEA ESTRATÉGICA

Localización/imagen		Objetivo	
 <p>Contenedores soterrados en Pza. 3 de abril</p>		Reducir los residuos y favorecer su reciclaje.	
		Descripción <p>Las ciudades son el principal foco de generación de residuos, por lo que la reducción, la reutilización y el reciclaje es una prioridad para avanzar hacia una sociedad más eficiente en el uso de los recursos, mejorar la disponibilidad de las materias primas y reducir el impacto negativo sobre el medio ambiente. Azuqueca de Henares forma parte de la Mancomunidad de la Vega del Henares, que se encarga de la gestión de los residuos. Se pretende las siguientes acciones:</p> <ul style="list-style-type: none"> - optimización de la recogida selectiva de residuos, mediante la modernización en la gestión de los residuos (renovación, instalación y soterramiento de contenedores). - Implementación de medios tecnológicos en el servicio de recogida y transporte de residuos. - Programas de concienciación, campañas informativas y publicitarias - Repartos domiciliarios de cubos domésticos, bolsas y repartos de cubos y sacas a grandes generadores 	
Agentes implicados	Áreas Gestoras <ul style="list-style-type: none"> • Sostenibilidad • Mantenimiento urbano 	Agentes implicados (externos)	Mancomunidad Vega Henares Ciudadanía Sector comercial Sector empresarial-industrial

RELACIÓN Y CRONOGRAMA DE LAS ACTUACIONES A DESARROLLAR

Actuaciones tipo	2024	2025	2026	2027	2028	2029	2030
A15.1. Servicio recogida residuos puerta a puerta (cartón, material orgánico, poda)							
A15.2. Nuevos camiones eficientes de recogida para cada tipo de residuo, nueva maquinaria (hidrolimpiadoras, compactadoras, etc.)							
A15.3. Programas de concienciación, información y publicidad.							

DETALLE DE LAS ACTUACIONES A DESARROLLAR

Actuaciones tipo	Carácter	Estado	Prioridad	Área gestora
A15.1. Servicio recogida residuos puerta a puerta (cartón, material orgánico, poda)	Intervención	A implementar	Alta	Mancomunidad Vega Henares
A15.2. Nuevos camiones eficientes de recogida para cada tipo de residuo, nueva maquinaria (hidrolimpiadoras, compactadoras, etc.)	Intervención	En ejecución	Alta	Mantenimiento urbano Mancomunidad Vega Henares
A15.3. Programas de concienciación, información y publicidad.	Intervención	En ejecución	Alta	Sostenibilidad Mancomunidad Vega Henares

FINANCIACIÓN DE LAS ACTUACIONES A DESARROLLAR

Actuaciones tipo	Susceptible de financiación externa			Aporte externo	Aporte interno
	Si	No	Origen		
A15.1. Servicio recogida residuos puerta a puerta (cartón, material orgánico, poda)					
A15.2. Nuevos camiones eficientes de recogida para cada tipo de residuo, nueva maquinaria (hidrolimpiadoras, compactadoras, etc.)					
A15.3. Programas de concienciación, información y publicidad.					

ALINEACIÓN ESTRATÉGICA**ODS y Metas relacionadas**11.6 Desechos y
contaminación en ciudades12.2. Uso eficiente de recursos
naturales.
12.4. Gestión de desechos y
productos químicos.
12.5. Prevención, reducción, reciclado
y reutilización de desechos**Ejes y Políticas Palanca PRTR****Eje PRTR Transición ecológica**1. Agenda urbana y rural,
lucha contra la despoblación
y desarrollo de la agricultura2. Infraestructuras y ecosistemas
resilientes.**Reto País Estrategia de Desarrollo Sostenible 2030**

Reto País 2: Hacer frente a la emergencia climática y ambiental

Objetivo Estratégico y Específico AUEOE4: Hacer una gestión sostenible de los recursos y favorecer la economía circular
Objetivo específico 4.4. Reducir los residuos y favorecer su reciclaje.**Competencia municipal****Ley 7/1985, de 2 de abril, Reguladora de las Bases del Régimen Local**

2.b) Medio ambiente urbano: en particular, parques y jardines públicos, gestión de los residuos sólidos urbanos y protección contra la contaminación acústica, lumínica y atmosférica en las zonas urbanas.

INDICADORES DE SEGUIMIENTO**Indicadores Cualitativos**

Indicador	Fuente
4.4.1. ¿Se disponen de planes de gestión de residuos, o equivalentes, con el objetivo de aumentar el porcentaje de recogida selectiva y reciclaje? • ¿Se realizan campañas informativas sobre el consumo de productos de temporada y kilómetro 0?	Ayto Azuqueca de Henares
• ¿Se dispone puntos limpios móviles que faciliten la recogida y gestión de residuos no gestionados en otros contenedores? • ¿Se realizan campañas informativas / educativas para promover modalidades de consumo sostenibles?	Ayto Azuqueca de Henares Mancomunidad Vega del Henares

Indicadores Cuantitativos


Indicador	Fuente
4.4.2. Generación de residuos por habitante Residuos urbanos recogidos per cápita. Recogida selectiva neta de residuos. • Kg de RSU/habitante. (orgánico, resto, cartón, envases, aceites, textil) • Kg de RSU/año. • % de variación respecto objetivos nacionales. • Nº de campañas municipales en materia de residuos. • Nº de comercios inscritos en recogida selectiva de cartón. • Nº de comercios inscritos en recogida selectiva de materia orgánica.	Ayto Azuqueca de Henares Mancomunidad Vega del Henares



OE 5. MOVILIDAD Y TRANSPORTE

LE 16. Azuqueca de Henares conectada y accesible

FICHA DESCRIPTIVA DE LA LÍNEA ESTRATÉGICA

Localización/imagen		Objetivo	
		Favorecer la ciudad de proximidad.	
		Descripción La movilidad sostenible mediante diferentes medios de transporte dentro del espacio urbano y su zona de influencia es clave para la consolidación de un modelo urbano sostenible que redunde en un medio ambiente saludable y en el bienestar de sus habitantes. Entre las prioridades de Azuqueca para esta Línea de actuación se encuentra potenciar el uso del transporte público (tren y autobuses interurbanos para movilidad exterior y autobús urbano para movilidad interna), así como la realización de actuaciones de mejora en la fluidez del tráfico. Esta actuación irá acompañada del fomento de la disminución de los transportes en vehículo privado, recuperando la ciudad para el peatón, mejorando vías para favorecer itinerarios seguros y continuos para el peatón (camino escolares seguros, mejora de señalización, remodelación de vías...).	
Agentes implicados	Áreas Gestoras <ul style="list-style-type: none"> • Urbanismo • Sostenibilidad • Mantenimiento urbano • Seguridad ciudadana • Nuevas Tecnologías 	Agentes implicados (externos)	Ciudadanía

RELACIÓN Y CRONOGRAMA DE LAS ACTUACIONES A DESARROLLAR

Actuaciones tipo	2024	2025	2026	2027	2028	2029	2030
A16.1. Mejora señalización vial							
A16.2. Instalación aparcabicis inteligentes							
A16.3. Dinamización herramientas informáticas para fomentar movilidad a pie							
A16.4. Cursos y jornadas de educación vial							

DETALLE DE LAS ACTUACIONES A DESARROLLAR

Actuaciones tipo	Carácter	Estado	Prioridad	Área gestora
A16.1. Mejora señalización vial	Planificación/ Intervención	A implementar	Media	Urbanismo Mantenimiento urbano Seguridad ciudadana
A16.2. Instalación aparcabicis inteligentes	Intervención	A implementar	Media	Urbanismo Sostenibilidad
A16.3. Dinamización herramientas informáticas para fomentar movilidad a pie	Intervención	A implementar	Media	Sostenibilidad Nuevas Tecnologías
A16.4. Cursos y jornadas de educación vial	Intervención	En ejecución	Media	Seguridad ciudadana

FINANCIACIÓN DE LAS ACTUACIONES A DESARROLLAR

Actuaciones tipo	Susceptible de financiación externa			Aporte externo	Aporte interno
	Si	No	Origen		
A16.1. Mejora señalización vial					
A16.2. Instalación aparcabicis inteligentes					
A16.3. Dinamización herramientas informáticas para fomentar movilidad a pie					
A16.4. Cursos y jornadas de educación vial					

ALINEACIÓN ESTRATÉGICA

ODS y Metas relacionadas

	3.6 Reducción de accidentes de tráfico.		11.2 Proporcionar el acceso a transporte público 11.3 Aumento de la urbanización inclusiva y sostenible
---	---	---	--

Ejes y Políticas Palanca PRTR


Eje PRTR Transición ecológica

	1. Agenda urbana y rural, lucha contra la despoblación y desarrollo de la agricultura		2. Infraestructuras y ecosistemas resilientes.
---	---	---	--

Reto País Estrategia de Desarrollo Sostenible 2030

Reto País 2: Hacer frente a la emergencia climática y ambiental

Objetivo Estratégico y Específico AUE

	<p>OE5: Favorecer la proximidad y la movilidad sostenible</p> <p>Objetivo específico 5.1. Favorecer la ciudad de proximidad</p>
---	---

Competencia municipal

Ley 7/1985, de 2 de abril, Reguladora de las Bases del Régimen Local

Art. 25.2.d) Infraestructura viaria y otros equipamientos de su titularidad.

Art. 25.2.g) Tráfico, estacionamiento de vehículos y movilidad. Transporte colectivo urbano.

INDICADORES DE SEGUIMIENTO**Indicadores Cualitativos**

Indicador	Fuente
5.1.1. ¿Se dispone en la ciudad de Planes de Transporte al Trabajo (PTT) para racionalizar los desplazamientos a los principales centros de trabajo?	
5.2.1. ¿Se evalúa el uso de las medidas adoptadas y orientadas para fomentar la movilidad ciudadana peatonal con caminos más seguros para el ciudadano?	
5.1.1. ¿Se dispone en la ciudad de Planes de Transporte al Trabajo (PTT) para racionalizar los desplazamientos a los principales centros de trabajo? • ¿Se dispone de un PMUS en el municipio? • ¿Se cumple con la demanda ciudadana el actual número de estacionamiento para bicicletas? • Su ubicación es adecuada en relación con la demanda. • ¿Se trata de aparcamientos seguros? • ¿Existe ordenanza de uso de estos aparcamientos?	Ayto Azuqueca de Henares

Indicadores Cuantitativos

Indicador	Fuente
5.1.2. Distribución modal de los viajes (todos los motivos) en el área urbana. 5.1.3. Sostenibilidad de la distribución urbana de mercancías (última milla).	
5.2.2. Estadísticas de uso de participantes en las aplicaciones desarrolladas al respecto como la app de caminos escolares seguros que aportan datos no solo de usuarios inscritos sino también de distancias andadas y recorridas por cada uno cuando hace uso de la app.	
5.1.2. Distribución modal de los viajes (todos los motivos) en el área urbana. 5.1.3. Sostenibilidad de la distribución urbana de mercancías (última milla). • Grado de implantación del PMUS • % de desplazamiento de los distintos modos de transporte. • Kilómetros carril bici. • Número de parking seguros para el estacionamiento de bicicletas. • Intensidad de uso de autobús urbano.	Ayto Azuqueca de Henares

LE 17. Plan de movilidad urbana sostenible

FICHA DESCRIPTIVA DE LA LÍNEA ESTRATÉGICA

Localización/imagen		Objetivo	
		Potenciar modos de transporte sostenibles.	
		Descripción Se pretende llevar a cabo un Plan de Movilidad Urbana Sostenible, para reducir los viajes en transporte privado, fomentar los sistemas de transporte público eficientes y mejorar la calidad de los desplazamientos peatonales. Una actuación complementaria sería la ubicación de aparcamientos disuasorios en la estación de Renfe, con el objeto de facilitar la transferencia del usuario de un vehículo privado al transporte público.	
Acceso a la Estación RENFE de Azuqueca			
Agentes implicados	Áreas Gestoras <ul style="list-style-type: none"> • Urbanismo • Sostenibilidad • Mantenimiento urbano 	Agentes implicados (externos)	Ciudadanía

RELACIÓN Y CRONOGRAMA DE LAS ACTUACIONES A DESARROLLAR

Actuaciones tipo	2024	2025	2026	2027	2028	2029	2030
A17.1. Desarrollo medidas Plan de Movilidad Urbana Sostenible (PMUS)							
A17.2. Instalación puntos recarga vehículos eléctricos							
A17.3. Plan de aparcamiento (Aparcamiento disuasorio estación RENFE)							
A17.4. Renovación parque municipal vehículos (vehículos eléctricos)							

DETALLE DE LAS ACTUACIONES A DESARROLLAR

Actuaciones tipo	Carácter	Estado	Prioridad	Área gestora
A17.1. Desarrollo medidas Plan de Movilidad Urbana Sostenible (PMUS)	Intervención	En ejecución	Alta	Urbanismo Sostenibilidad
A17.2. Instalación puntos recarga vehículos eléctricos	Intervención	A implementar	Alta	Urbanismo Sostenibilidad
A17.3. Plan de aparcamiento (Aparcamiento disuasorio estación RENFE)	Intervención	A implementar	Alta	Urbanismo Sostenibilidad
A17.4. Renovación parque municipal vehículos (vehículos eléctricos)	Intervención	A implementar	Alta	Mantenimiento urbano

FINANCIACIÓN DE LAS ACTUACIONES A DESARROLLAR

Actuaciones tipo	Susceptible de financiación externa			Aporte externo	Aporte interno
	Si	No	Origen		
A17.1. Desarrollo medidas Plan de Movilidad Urbana Sostenible (PMUS)					
A17.2. Instalación puntos recarga vehículos eléctricos					
A17.3. Plan de aparcamiento (Aparcamiento disuasorio estación RENFE)					
A17.4. Renovación parque municipal vehículos (vehículos eléctricos)					


ALINEACIÓN ESTRATÉGICA

ODS y Metas relacionadas

	3.6 Reducción de accidentes de tráfico.		11.2 Proporcionar el acceso a transporte público 11.3 Aumento de la urbanización inclusiva y sostenible
---	---	---	--

Ejes y Políticas Palanca PRTR


Eje PRTR Transición ecológica

	1. Agenda urbana y rural, lucha contra la despoblación y desarrollo de la agricultura		2. Infraestructuras y ecosistemas resilientes.
---	---	---	--

Reto País Estrategia de Desarrollo Sostenible 2030

Reto País 2: Hacer frente a la emergencia climática y ambiental

Objetivo Estratégico y Específico AUE

	OE5: Favorecer la proximidad y la movilidad sostenible Objetivo específico 5.2. Potenciar modos de transporte sostenibles
---	--

Competencia municipal

Ley 7/1985, de 2 de abril, Reguladora de las Bases del Régimen Local

Art. 25. 2.d) Infraestructura viaria y otros equipamientos de su titularidad.

Art. 25.2.g) Tráfico, estacionamiento de vehículos y movilidad. Transporte colectivo urbano.

INDICADORES DE SEGUIMIENTO**Indicadores Cualitativos**

Indicador	Fuente
<p>¿Grado de implantación del Plan de Movilidad Urbana Sostenible (PMUS) en la ciudad?</p> <p>¿Se dispone de Planes de Transporte al Trabajo (PTT) para racionalizar los desplazamientos a los principales centros de trabajo?</p> <p>¿Se cumple con la demanda ciudadana el actual número de estacionamiento para bicicletas?</p> <p>¿Su ubicación es adecuada en relación con la demanda?</p> <p>¿Se trata de aparcamientos seguros?</p> <p>¿Existe ordenanza de uso de estos aparcamientos?</p>	Ayto Azuqueca de Henares

Indicadores Cuantitativos


Indicador	Fuente
<p>5.2.2. Flota de autobuses de bajas emisiones o con combustibles “limpios” dedicados al transporte público urbano</p> <p>5.2.3 Número de viajes en transporte público</p> <ul style="list-style-type: none">• Grado de implantación del PMUS• % de desplazamiento de los distintos modos de transporte.• Kilómetros carril bici.• Número de parking seguros para el estacionamiento de bicicletas.• Intensidad de uso de autobús urbano.	Ayto Azuqueca de Henares



OE 6. FOMENTAR LA COHESIÓN SOCIAL Y BUSCAR LA EQUIDAD

LE 18. Infraestructuras y servicios de apoyo al tejido social

FICHA DESCRIPTIVA DE LA LÍNEA ESTRATÉGICA

Localización/imagen		Objetivo	
 Fachada Centro Social Calle Las Eras		Reducir el riesgo de pobreza y exclusión social en entornos urbanos desfavorecidos.	
		Descripción Azuqueca pretende ser una ciudad igualitaria e inclusiva, por lo que uno de sus objetivos es ofrecer una atención adecuada a las personas y colectivos más vulnerables, facilitando su acceso a servicios básicos, a la salud, a la educación...	
Agentes implicados		Agentes implicados (externos)	Ciudadanía Asociaciones
Áreas Gestoras <ul style="list-style-type: none"> • Cohesión Social • Urbanismo • Educación • Mayores • Diversidad funcional 			

RELACIÓN Y CRONOGRAMA DE LAS ACTUACIONES A DESARROLLAR

Actuaciones tipo	2024	2025	2026	2027	2028	2029	2030
A18.1. Plan Municipal de Cohesión Social							
A18.2. Reforma edificio Centro Social							
A18.3. Servicio de Ayuda a Domicilio							
A18.4. Programa de apoyo nutricional y refuerzo escolar							
A18.5. Programa de envejecimiento activo							
A18.6. Programa atención a la diversidad funcional							
A18.7. Ayudas municipales de emergencia social							
A18.8. Creación de bolsa municipal de voluntariado							
A18.9. Desarrollo "Ciudades amigables con las personas mayores"							

A18.10. Ayudas cooperación al desarrollo							
DETALLE DE LAS ACTUACIONES A DESARROLLAR							
Actuaciones tipo	Carácter		Estado		Prioridad	Área gestora	
A18.1. Plan Municipal de Cohesión Social	Planificación		A implementar		Alta	Cohesión social	
A18.2. Reforma edificio Centro Social	Planificación /Intervención		A implementar		Alta	Urbanismo Cohesión social	
A18.3.Servicio de Ayuda a Domicilio	Intervención		En ejecución		Alta	Cohesión social	
A18.4. Programa de apoyo nutricional y refuerzo escolar	Intervención		En ejecución		Alta	Cohesión social Educación	
A18.5. Programa de envejecimiento activo	Intervención		En ejecución		Alta	Mayores	
A18.6. Programa atención a la diversidad funcional	Intervención		En ejecución		Alta	Diversidad funcional	
A18.7. Ayudas municipales de emergencia social	Intervención		En ejecución		Alta	Cohesión social	
A18.8. Creación de bolsa municipal de voluntariado	Intervención		A implementar		Baja	Cohesión social	
A18.9. Desarrollo “Ciudades amigables con las personas mayores”	Intervención		A implementar		Media	Mayores	
A18.10. Ayudas cooperación al desarrollo	Intervención		En ejecución		Media	Cohesión social	
FINANCIACIÓN DE LAS ACTUACIONES A DESARROLLAR							
Actuaciones tipo	Susceptible de financiación externa			Aporte externo	Aporte interno		
	Si	No	Origen				
A18.1. Plan Municipal de Cohesión Social							
A18.2. Reforma edificio Centro Social							
A18.3.Servicio de Ayuda a Domicilio							
A18.4. Programa de apoyo nutricional y refuerzo escolar							
A18.5. Programa de envejecimiento activo							
A18.6. Programa atención a la diversidad funcional							
A18.7. Ayudas municipales de emergencia social							
A18.8. Creación de bolsa municipal de voluntariado							
A18.9. Desarrollo “Ciudades amigables con las personas mayores”							
A18.10. Ayudas cooperación al desarrollo							

ALINEACIÓN ESTRATÉGICA

ODS y Metas relacionadas

	1.2 Pobreza relativa en todas sus dimensiones. 1.3 Sistemas de protección social. 1.b Marcos normativos para erradicar la pobreza.		10.2 Promoción de la Inclusión social, económica y política
	2.2 Poner fin a todas las formas de malnutrición		11.3 Aumento de la urbanización inclusiva y sostenible.

Ejes y Políticas Palanca PRTR

Eje PRTR Cohesión social y territorial

	1. Agenda urbana y rural, lucha contra la despoblación y desarrollo de la agricultura.		8. Nueva economía de los cuidados y políticas de empleo
--	--	--	---

Reto País Estrategia de Desarrollo Sostenible 2030

Reto País 1: Acabar con la pobreza y la desigualdad

Objetivo Estratégico y Específico AUE

	OE6: Fomentar la cohesión social y buscar la equidad Objetivo específico 6.1. Reducir el riesgo de pobreza y exclusión social en entornos urbanos desfavorecidos.
--	--

Competencia municipal

Ley 7/1985, de 2 de abril, Reguladora de las Bases del Régimen Local

Artículo 25.2.e) LRBRL: Evaluación e información de situaciones de necesidad social y atención inmediata a personas en situación o riesgo de exclusión social

Artículo 26.1.c) LRBRL: En los Municipios con población superior a 20.000 habitantes, además: evaluación e información de situaciones de necesidad social y la atención inmediata a personas en situación o riesgo de exclusión social.

INDICADORES DE SEGUIMIENTO**Indicadores Cualitativos**

Indicador	Fuente
6.1.1 ¿Se encuentran adecuadamente identificados los entornos urbanos que presentan un mayor grado de vulnerabilidad social, económica y ambiental?	Información Municipal
¿Se dispone de un Plan Municipal de Cohesión Social?	Información municipal

Indicadores Cuantitativos

Indicador	Fuente
6.1.2. Presupuesto invertido en actuaciones realizadas en barrios vulnerables desde el punto de vista social, económico o ambiental.	Presupuesto Municipal
Número de ayudas de emergencia municipales gestionadas y concedidas	Base de datos propia de Servicios Sociales
Número de personas atendidas en los Servicios Sociales Municipales desglosado por: <ul style="list-style-type: none">• Edad• Género• Nacionalidad• Barrio/zona del municipio	<ul style="list-style-type: none">• MEDAS• Base de datos propia de Servicios Sociales
Renta media de las familias atendidas en los Servicios Sociales Municipales	Base de datos propia de Servicios Sociales
6.1.3 ¿Se están realizando acciones que abarquen los intereses de las diferentes tipologías de mayores?	6.1.4 Número de personas mayores que acuden a los diferentes tipos de actividades realizadas.
6.1.5 ¿El número de plazas ofertadas en el Centro de día se corresponde con las necesidades del municipio?	6.1.6 Plazas ocupadas y personas en lista de espera
¿El apoyo económico a las asociaciones de mayores es el adecuado para las acciones que realizan las mismas dando respuesta a las necesidades de la población mayor?	-Número de actividades realizadas y número de participantes.
6.1.7 ¿El apoyo económico a las asociaciones de personas mayores es utilizada en acciones necesarias y adecuadas a la población?	6.1.8 Número de personas mayores que se ven afectadas por dichas acciones o actividades.
¿El apoyo económico a las asociaciones de personas con diversidad funcional es el adecuado para las acciones que realizan las mismas dando respuesta a las necesidades de la población con diversidad funcional?	-Número de actividades realizadas y número de participantes.
6.1.7 ¿El apoyo económico a las asociaciones de personas con diversidad funcional es utilizada en acciones necesarias y adecuadas a la población?	6.1.8 Número de personas mayores que se ven afectadas por dichas acciones o actividades.
¿Las subvenciones realizadas con el presupuesto de diversidad funcional redundan de forma efectiva en las familias con hijos/as de hasta 20 años con diversidad funcional de municipio?	Número de familias participante y coste del total de las becas concedidas.
¿Las necesidades de respiro familiar para el número de familias con hijos con diversidad funcional que existe y que se prevén para próximos años del municipio se están cubriendo con el contrato puesto en marcha?	Estimación de crecimiento del número de monitores de diversidad funcional para respiro familiar y su coste, de los últimos meses.

LE 19. Programas de educación e infancia

FICHA DESCRIPTIVA DE LA LÍNEA ESTRATÉGICA

Localización/imagen		Objetivo	
 <p>Fotografía: Learning Center.</p>		Reducir el riesgo de pobreza y exclusión social en entornos urbanos desfavorecidos.	
		Descripción En Azuqueca de Henares se vienen llevando a cabo diferentes programas de educación e infancia: <ul style="list-style-type: none"> - Escuela Municipal de Idiomas (desde 2009), con 375 alumnos en la actualidad. - Programa de prevención selectiva de drogodependencias IN TIME (desde 2013) en colaboración con la Junta de Comunidades de Castilla La Mancha (JCCM), y dirigido a la población adolescente (11-17 años) que presenta algún tipo de riesgo como conductas disruptivas en aula, absentismo, inicio en el consumo de sustancias, etc. - Programa municipal de Apoyo al plurilingüismo (desde 2017), en colaboración con la JCCM, que imparte en los centros educativos del municipio más de 160 horas semanales de auxiliares de conversación. - Programa municipal de apoyo al deporte escolar (desde 2022) Este programa fomenta la práctica de la Natación ofreciendo a los centros educativos a acercarse a la piscina climatizada municipal, incluye el desplazamiento en autobús 	
Agentes implicados		Áreas Gestoras <ul style="list-style-type: none"> • Educación e infancia • Deportes 	Agentes implicados (externos) <ul style="list-style-type: none"> Ciudadanía Sector educativo Asociaciones

RELACIÓN Y CRONOGRAMA DE LAS ACTUACIONES A DESARROLLAR

Actuaciones tipo	2024	2025	2026	2027	2028	2029	2030
A19.1. Dinamización del Consejo Local de Infancia y Adolescencia							
A19.2. Programa de apoyo al plurilingüismo							
A19.3. Programa municipal de apoyo al deporte escolar: natación							
A19.4. Programa prevención drogodependencia							

DETALLE DE LAS ACTUACIONES A DESARROLLAR

Actuaciones tipo	Carácter	Estado	Prioridad	Área gestora
A19.1. Dinamización del Consejo Local de Infancia y Adolescencia	Intervención	En ejecución	Alta	Educación
A19.2. Programa de apoyo al plurilingüismo	Intervención	A implementar	Alta	Educación
A19.3. Programa municipal de apoyo al deporte escolar: natación	Intervención	A implementar	Media	Educación Deportes
A19.4. Programa prevención drogodependencia	Intervención	A implementar	Alta	Educación

FINANCIACIÓN DE LAS ACTUACIONES A DESARROLLAR

Actuaciones tipo	Susceptible de financiación externa			Aporte externo	Aporte interno
	Si	No	Origen		
A19.1. Dinamización del Consejo Local de Infancia y Adolescencia					
A19.2. Programa de apoyo al plurilingüismo					
A19.3. Programa municipal de apoyo al deporte escolar: natación					
A19.4. Programa prevención drogodependencia					

ALINEACIÓN ESTRATÉGICA

ODS y Metas relacionadas

	1.2 Pobreza relativa en todas sus dimensiones. 1.3 Sistemas de protección social. 1.b Marcos normativos para erradicar la pobreza.		10.2 Promoción de la Inclusión social, económica y política
	2.2 Poner fin a todas las formas de malnutrición		11.3 Aumento de la urbanización inclusiva y sostenible.
	16.2 Erradicación del maltrato, trata y explotación infantil, Meta 16.A Fortalecimiento instituciones en prevención de la violencia y Meta 16.B Promoción y aplicación de leyes y políticas (DDHH).		

Ejes y Políticas Palanca PRTR

Eje PRTR Cohesión social y territorial

	1. Agenda urbana y rural, lucha contra la despoblación y desarrollo de la agricultura.		8. Nueva economía de los cuidados y políticas de empleo
--	--	--	---

Reto País Estrategia de Desarrollo Sostenible 2030

Reto País 1: Acabar con la pobreza y la desigualdad

Objetivo Estratégico y Específico AUE

	OE6: Fomentar la cohesión social y buscar la equidad Objetivo específico 6.1. Reducir el riesgo de pobreza y exclusión social en entornos urbanos desfavorecidos.
--	--

Competencia municipal

Ley 7/1985, de 2 de abril, Reguladora de las Bases del Régimen Local

Artículo 25.2.e) LRBRL: Evaluación e información de situaciones de necesidad social y atención inmediata a personas en situación o riesgo de exclusión social

Artículo 27 f) Realización de actividades complementarias en los centros docentes

INDICADORES DE SEGUIMIENTO**Indicadores Cualitativos**


Indicador	Fuente
¿Se dispone de un Plan Municipal de Infancia y Adolescencia? ¿Se están cumpliendo con los objetivos del Plan Municipal de Infancia y Adolescencia?	Web municipal. Informes UNICEF
Valoración de los servicios ofrecidos por la EMIA	Cuestionarios de calidad realizados por la empresa licitadora del servicio
Valoración del servicio de Plurilingüismo	Cuestionario de calidad del servicio realizado desde el área, durante el curso y al finalizar el curso.
Valoración del servicio de Natación	Cuestionario de calidad del servicio realizado desde el área, durante el curso y al finalizar el curso.

Indicadores Cuantitativos

Indicador	Fuente
Número de propuestas presentadas por CLIA se han llevado a cabo en el municipio	Actas de los Plenos Infantiles y reuniones del CLIA
Número de alumnado por curso en la EMIA	Empresa licitadora, actualización por trimestres.
Número de alumnado participa en el programa de apoyo al deporte escolar	Empresa licitadora y centros educativos
Número de alumnado participa en IN TIME	Entidad Vasija

LE 20. Políticas de Igualdad

FICHA DESCRIPTIVA DE LA LÍNEA ESTRATÉGICA

Localización/imagen		Objetivo	
 <p>Cartel de reciente campaña contra la violencia de género</p>		<p>Buscar la igualdad de oportunidades desde una perspectiva de género, edad y discapacidad.</p>	
		<p>Descripción</p> <p>Azuqueca pretende impulsar el desarrollo de políticas de igualdad efectivas, apoyando e incentivando el empoderamiento de mujeres y niñas a todos los niveles.</p> <p>En definitiva, avanzar hacia la igualdad de género para construir una sociedad sana y un mundo pacífico, próspero y sostenible (ODS 5).y (ODS16).Para ello, es necesario la formación, sensibilización y la implicación de toda la comunidad de Azuqueca de Henares, lo que conlleva incorporar la perspectiva de género en todas y cada una de la actuaciones y acciones llevadas a cabo por este Ayuntamiento y proporcionar atención especializada a las víctimas de violencia de género, como máximo exponente de desigualdad.</p> <p>Dentro de esa atención, el Centro Integral, es un recurso interdisciplinar, destinado a la recuperación de las víctimas, promoviendo la autonomía personal y los procesos de inserción, proporcionando alojamiento, manutención y protección a las personas residentes.</p>	
Agentes implicados	<p>Áreas Gestoras</p> <ul style="list-style-type: none"> Igualdad Centro Integral 	Agentes implicados (externos)	<p>Ciudadanía</p> <p>Asociaciones</p>

RELACIÓN Y CRONOGRAMA DE LAS ACTUACIONES A DESARROLLAR

Actuaciones tipo	2024	2025	2026	2027	2028	2029	2030
A18.1.Implementación y desarrollo II Plan de Igualdad de Oportunidades de Azuqueca de Henares							
A18.2. Programas de conciliación familiar ("Plan Corresponsables" y "Azuconcilia")							
A18.3. Programa de Atención Integral a mujeres y menores víctimas de violencia de género							
A18.4. Programa atención psicológica menores violencia género							
A18.5. Gestión de Bolsa de empleo de mujeres VVG							
A18.6. Proyecto prevención y sensibilización en CEIP e IES							

DETALLE DE LAS ACTUACIONES A DESARROLLAR

Actuaciones tipo	Carácter	Estado	Prioridad	Área gestora
A18.1. Implementación y desarrollo II Plan de Igualdad de Oportunidades de Azuqueca de Henares	Intervención	En ejecución	Alta	Igualdad
A18.2. Programas de conciliación familiar ("Plan Corresponsables" y "Azuconcilia")	Intervención	En ejecución	Alta	Igualdad Educación
A18.3. Programa de Atención Integral a mujeres y menores víctimas de violencia de género	Intervención	En ejecución	Alta	Centro Integral
A18.4. Programa atención psicológica menores violencia género	Intervención	En ejecución	Alta	Centro Integral
A18.5. Gestión de Bolsa de empleo de mujeres VVG	Intervención	A implementar	Alta	Centro Integral
A18.6. Proyecto prevención y sensibilización en CEIP e IES	Intervención	A implementar	Media	Igualdad Centro Integral

FINANCIACIÓN DE LAS ACTUACIONES A DESARROLLAR

Actuaciones tipo	Susceptible de financiación externa			Aporte externo	Aporte interno
	Si	No	Origen		
A18.1. Implementación y desarrollo II Plan de Igualdad de Oportunidades de Azuqueca de Henares					
A18.2. Programas de conciliación familiar ("Plan Corresponsables" y "Azuconcilia")					
A18.3. Programa de Atención Integral a mujeres y menores víctimas de violencia de género					
A18.4. Programa atención psicológica menores violencia género					
A18.5. Gestión de Bolsa de empleo de mujeres VVG					
A18.6. Proyecto prevención y sensibilización en CEIP e IES					

ALINEACIÓN ESTRATÉGICA

ODS y Metas relacionadas

	<p>4.4 Competencias para acceder al empleo 4.5 Disparidad de género y colectivos vulnerables</p>		<p>5.1 Poner fin a la discriminación 5.2 Violencia de género 5.4 Trabajos y cuidado doméstico 5.5 Participación Plena de la mujer e igualdad de oportunidades 5.c Política y leyes para la igualdad y el empoderamiento</p>
	<p>10.2 Inclusión social, económica y política 10.3 Igualdad de oportunidades 10.4 Políticas fiscales, salariales y de protección social 10.7 Migración y políticas migratorias</p>		<p>16.1 Reducir significativamente todas las formas de violencia y las correspondientes tasas de mortalidad en todo el mundo 16.7 Garantizar la adopción en todos los niveles de decisiones inclusivas, participativas y representativas que respondan a las necesidades</p>

Eje PRTR Transición ecológica

	<p>1. Agenda urbana y rural, lucha contra la despoblación y desarrollo de la agricultura</p>		<p>8. Nueva economía de los cuidados y políticas de empleo.</p>
--	--	--	---

Reto País Estrategia de Desarrollo Sostenible 2030

Reto País 3: Cerrar la brecha de la desigualdad de género y poner fin a la discriminación

Objetivo Estratégico y Específico AUE

	<p>OE6: Fomentar la cohesión social y buscar la equidad. Objetivo específico 6.2. Buscar la igualdad de oportunidades desde una perspectiva de género, edad y discapacidad.</p>
--	---

Competencia municipal

Ley 7/1985, de 2 de abril, Reguladora de las Bases del Régimen Local

Art. 25. 2.o) Actuaciones en la promoción de la igualdad entre hombres y mujeres, así como contra la violencia de género

INDICADORES DE SEGUIMIENTO**Indicadores Cualitativos**

Indicador	Fuente
6.2.1. ¿Se dispone de un Plan o Estrategia a nivel local para garantizar la igualdad de oportunidades, el acceso al mercado de trabajo y la vida pública en condiciones de igualdad?	
Adecuación al Plan de Igualdad Municipal. - Grado de satisfacción de las/los participantes. - Grado y nivel de participación. - Utilidad y calidad de los programas. - Cambios en conocimientos y aptitudes. - Grado de cumplimiento de los objetivos.	

Indicadores Cuantitativos

Indicador	Fuente
6.2.3 Presupuesto invertido en actuaciones destinadas a garantizar la igualdad de oportunidades desde el punto de vista social, económico y ambiental.	
Nº de Participantes en el programa Azuconcilia	Empresa licitadora
- Presupuesto adecuado a la necesidad. - Número de participantes. Segregado por sexo. - Número de actividades realizadas según proyectos.	



OE 7. IMPULSAR Y FAVORECER LA ECONOMÍA URBANA

LE 21. Empleo y desarrollo local

FICHA DESCRIPTIVA DE LA LÍNEA ESTRATÉGICA

Localización/imagen		Objetivo	
 <p>Centro de empresas “Azuqueca emprende”</p>		<p>Buscar la productividad local, la generación de empleo y la dinamización y diversificación de la actividad económica.</p>	
		<p>Descripción</p> <p>A través de esta línea, Azuqueca pretende impulsar, diversificar y modernizar su modelo productivo, consolidando la actividad empresarial existente y mejorando el ecosistema empresarial (Viveros de empresas, Polígonos industriales).</p>	
<p>Agentes implicados</p> <p>Áreas Gestoras</p> <ul style="list-style-type: none"> • Empleo • Urbanismo • Nuevas Tecnologías 		<p>Agentes implicados (externos)</p> <p>Ciudadanía</p> <p>Sector industrial-empresarial</p> <p>Sector comercial</p>	

RELACIÓN Y CRONOGRAMA DE LAS ACTUACIONES A DESARROLLAR

Actuaciones tipo	2024	2025	2026	2027	2028	2029	2030
A21.1. Programas de dinamización del empleo local.							
A21.2. Adaptación del Centro de Empresas a la normativa de certificación de los centros de formación reglada.							
A21.3. Conectividad del Centro de Empresas.							
A21.4. Jornadas formativas para empresas y trabajadores.							

DETALLE DE LAS ACTUACIONES A DESARROLLAR

Actuaciones tipo	Carácter	Estado	Prioridad	Área gestora
A21.1. Programas de dinamización del empleo local	Intervención	En ejecución	Alta	Empleo
A21.2. Adaptación del Centro de Empresas a la normativa de certificación de los centros de formación reglada	Planificación/ Intervención	A implementar	Media	Urbanismo Empleo
A21.3. Conectividad del Centro de Empresas	Intervención	A implementar	Baja	Empleo Nuevas Tecnologías
A21.4. Jornadas formativas para empresas y trabajadores	Intervención	A implementar	Alta	Empleo

FINANCIACIÓN DE LAS ACTUACIONES A DESARROLLAR

Actuaciones tipo	Susceptible de financiación externa			Aporte externo	Aporte interno
	Si	No	Origen		
A21.1. Programas de dinamización del empleo local					
A21.2. Adaptación del Centro de Empresas a la normativa de certificación de los centros de formación reglada					
A21.3. Conectividad del Centro de Empresas					
A21.4. Jornadas formativas para empresas y trabajadores					

ALINEACIÓN ESTRATÉGICA**ODS y Metas relacionadas**

	8.1 Crecimiento económico 8.2 Diversificación, tecnología e innovación 8.3 Fomento pequeña y mediana empresa 8.4 Producción y consumo eficiente y respetuoso 8.6 Pleno empleo y trabajo decente		9.2 Industria inclusiva y sostenible 9.3 Acceso pymes a servicios financieros y cadenas de valor
			12.6 Empresas e informes sobre sostenibilidad

Ejes y Políticas Palanca PRTR**Eje PRTR Cohesión social y territorial**

	1. Agenda urbana y rural, lucha contra la despoblación y desarrollo de la agricultura.		5. Modernización y digitalización del tejido industrial y de la pyme, recuperación del turismo e impulso a una España nación emprendedora		8. Nueva economía de los cuidados y políticas de empleo
--	--	--	---	--	---

Reto País Estrategia de Desarrollo Sostenible 2030

Reto País 4: Superar las ineficiencias de un sistema económico excesivamente concentrado y dependiente

Objetivo Estratégico y Específico AUE

	OE7: Impulsar y favorecer la economía urbana Objetivo Específico 7.1. Buscar la productividad local, la generación de empleo y la dinamización y diversificación de la actividad económica.
--	--

Competencia municipal**Ley 7/1985, de 2 de abril, Reguladora de las Bases del Régimen Local**

Artículo 25.2.o) LRBRL: Actuaciones en la promoción de la igualdad entre hombres y mujeres

INDICADORES DE SEGUIMIENTO**Indicadores Cualitativos**

Indicador	Fuente
7.1.1. ¿Se dispone de planes de mejora de la economía y competitividad local, o instrumentos equivalentes, que recojan actuaciones en materia de empleo y actividad económica?	

Indicadores Cuantitativos

Indicador	Fuente
7.1.2. Presupuesto de las actuaciones previstas para la dinamización del comercio e industria local y de impulso de la actividad turística sostenible.	
Tasa de desempleo de la localidad (periodicidad mensual)	

LE 22. Promoción económica

FICHA DESCRIPTIVA DE LA LÍNEA ESTRATÉGICA

Localización/imagen		Objetivo	
 <p>Cartel de Campaña de Comercio</p>		<p>Buscar la productividad local, la generación de empleo y la dinamización y diversificación de la actividad económica.</p>	
		<p>Descripción</p>	
		<p>El comercio de proximidad juega un importante papel en la sostenibilidad urbana, siendo un factor clave dentro del Sistema Productivo Local, a la vez que reduce los desplazamientos por motivos de consumo con la consiguiente reducción de gases de efecto invernadero.</p>	
<p>Agentes implicados</p>		<p>Áreas Gestoras</p> <ul style="list-style-type: none"> Promoción económica Urbanismo 	<p>Agentes implicados (externos)</p> <p>Ciudadanía</p> <p>Sector industrial-empresarial</p> <p>Sector comercial</p>

RELACIÓN Y CRONOGRAMA DE LAS ACTUACIONES A DESARROLLAR

Actuaciones tipo	2024	2025	2026	2027	2028	2029	2030
A22.1. Plan Estratégico de Comercio							
A22.2. Fomento del asociacionismo comercial para el desarrollo de campañas de comercio							
A22.3. Dinamización del área comercial en el centro urbano: entorno Bulevar Acacias y Plaza Castilla							
A22.4. Plan Estratégico Polígonos Industriales. Revitalización y modernización							
A22.5. Ampliación de espacios destinados a la colaboración entre empresas azudenses y la Universidad de Alcalá de Henares							
A22.6. Creación de vivero de empresas municipal (naves 100m2) en Polígono Industrial							
A22.7 Destinar suelo industrial para la construcción de un Parque Tecnológico							
A22.8. Desarrollo de jornadas formativas para empresarios y emprendedores							

DETALLE DE LAS ACTUACIONES A DESARROLLAR

Actuaciones tipo	Carácter	Estado	Prioridad	Área gestora
A22.1. Plan Estratégico Comercio	Planificación	A implementar	Media	Promoción económica Urbanismo
A22.2. Fomento campañas de comercio	Intervención	En ejecución A implementar	Media	Promoción económica
A22.3. Dinamización del área comercial en el centro urbano: entorno Bulevar Acacias y Plaza Castilla	Planificación/ Intervención	A implementar	Media	Promoción económica Urbanismo
A22.4. Plan Estratégico Polígonos Industriales. Revitalización y modernización	Planificación	A implementar	Alta	Promoción económica Urbanismo
A22.5. Ampliación de espacios colaboración entre empresas azudenses y la UAH	Intervención	A implementar	Media	Promoción económica Urbanismo
A22.6. Creación de vivero de empresas municipal (naves 100m2) en Polígono Industrial	Planificación/ Intervención	A implementar	Alta	Promoción económica Urbanismo
A22.7 Destinar suelo industrial para la construcción de un Parque Tecnológico	Planificación/ Intervención	A implementar	Alta	Promoción económica Urbanismo
A22.8. Desarrollo de jornadas formativas para empresarios y emprendedores	Intervención	A implementar	Alta	Promoción Económica

FINANCIACIÓN DE LAS ACTUACIONES A DESARROLLAR

Actuaciones tipo	Susceptible de financiación externa			Aporte externo	Aporte interno
	Si	No	Origen		
A22.1. Plan Estratégico Comercio					
A22.2. Fomento campañas de comercio					
A22.3. Dinamización del área comercial en centro urbano: entorno Bulevar Acacias y Plaza Castilla					
A22.4. Plan Estratégico Polígonos Industriales. Revitalización y modernización					
A22.5. Ampliación de espacios colaboración entre empresas azudenses y la UAH					
A22.6. Creación de vivero de empresas municipal (naves 100m2) en Polígono Industrial					
A22.7 Destinar suelo industrial para la construcción de un Parque Tecnológico					
A22.8. Desarrollo de jornadas formativas para empresarios y emprendedores					

ALINEACIÓN ESTRATÉGICA

ODS y Metas relacionadas

	2.c Volatilidad de precios de los Alimentos		5.a Igualdad de derechos a los recursos económicos
	8.1 Crecimiento económico 8.2 Diversificación, tecnología e innovación 8.3 Fomento pequeña y mediana empresa 8.4 Producción y consumo eficiente y respetuoso 8.6 Pleno empleo y trabajo decente		12.6 Empresas e informes sobre sostenibilidad

Ejes y Políticas Palanca PRTR


Eje PRTR Transición ecológica

	1. Agenda urbana y rural, lucha contra la despoblación y desarrollo de la agricultura		5. Modernización y digitalización del tejido industrial y de la pyme, recuperación del turismo e impulso a una España nación emprendedora.		8. Nueva economía de los cuidados y políticas de empleo.
---	---	---	--	---	--

Reto País Estrategia de Desarrollo Sostenible 2030

Reto País 4: Superar las ineficiencias de un sistema económico excesivamente concentrado y dependiente

Objetivo Estratégico y Específico AUE

	OE7: Impulsar y favorecer la economía urbana. Objetivo específico 7.1. Buscar la productividad local, la generación de empleo y la dinamización y diversificación de la actividad económica
---	--

Competencia municipal

Ley 7/1985, de 2 de abril, Reguladora de las Bases del Régimen Local

Artículo 25.2.o) LRBRL: Actuaciones en la promoción de la igualdad entre hombres y mujeres

INDICADORES DE SEGUIMIENTO**Indicadores Cualitativos**

Indicador	Fuente
7.2.1. ¿Se dispone de herramientas web para fomentar el uso de plataformas de ventas online dirigidas al comercio local?	
7.3.1. ¿Se realiza seguimiento de uso de las plataformas digitales: pantallas LED, para fomentar el comercio local?	

Indicadores Cuantitativos


Indicador	Fuente
7.1.2. Presupuesto de las actuaciones previstas para la dinamización del comercio e industria local y de impulso de la actividad turística sostenible.	
7.2.2. Estadísticas de uso y censo de empresas asociadas a la plataforma que se haya creado	
7.3.2. Estadísticas de uso y campañas comerciales o anuncios cargadas en las pantallas LED ubicadas en el centro urbano.	
7.2.2. Número de Demandas (consultas, reclamaciones, denuncias) recibidas en el Serv. de Consumo Local.	Datos OMIC



OE 8. VIVIENDA

LE 23. Plan Municipal de vivienda y suelo

FICHA DESCRIPTIVA DE LA LÍNEA ESTRATÉGICA

Localización/imagen		Objetivo	
		<ul style="list-style-type: none"> - Fomentar la existencia de un parque de vivienda adecuado a precio asequible - Garantizar el acceso a la vivienda, especialmente de los colectivos más vulnerables. 	
		Descripción Azuqueca pretende el desarrollo de instrumentos para facilitar el acceso a la vivienda a la ciudadanía en condiciones asequibles y evitar la exclusión social, mediante la implantación/desarrollo de un Plan Municipal de Vivienda y Suelo.	
Agentes implicados	Áreas Gestoras <ul style="list-style-type: none"> • Urbanismo • Cohesión Social • Consumo 	Agentes implicados (externos)	Ciudadanía

RELACIÓN Y CRONOGRAMA DE LAS ACTUACIONES A DESARROLLAR

Actuaciones tipo	2024	2025	2026	2027	2028	2029	2030
A23.1. Plan Municipal de Vivienda y Suelo de Azuqueca							
A23.2. Creación y gestión de una bolsa de vivienda y alquiler							
A23.3. Plan de promoción de viviendas de protección social							
A23.4. Protección de las personas consumidoras en el acceso (alquiler y compra) a la vivienda.							

DETALLE DE LAS ACTUACIONES A DESARROLLAR

Actuaciones tipo	Carácter	Estado	Prioridad	Área gestora
A23.1. Plan Municipal de Vivienda y Suelo de Azuqueca	Planificación	A implementar	Alta	Urbanismo
A23.2. Creación y gestión de una bolsa de vivienda y alquiler	Intervención	A implementar	Alta	Urbanismo
A23.3. Plan de promoción de viviendas de protección social	Intervención	A implementar	Alta	Urbanismo Cohesión social
A23.4. Protección de las personas consumidoras en el acceso (alquiler y compra) a la vivienda.	Intervención	En ejecución	Media	Consumo

FINANCIACIÓN DE LAS ACTUACIONES A DESARROLLAR

Actuaciones tipo	Susceptible de financiación externa			Aporte externo	Aporte interno
	Si	No	Origen		
A23.1. Plan Municipal de Vivienda y Suelo de Azuqueca					
A23.2. Creación y gestión de una bolsa de vivienda y alquiler					
A23.3. Plan de promoción de viviendas de protección social					
A23.4. Protección de las personas consumidoras en el acceso (alquiler y compra) a la vivienda.					

ALINEACIÓN ESTRATÉGICA**ODS y Metas relacionadas**

11.1 Asegurar el acceso a la vivienda

Ejes y Políticas Palanca PRTR

Eje PRTR Transición ecológica



1. Agenda urbana y rural, lucha contra la despoblación y desarrollo de la agricultura.

Reto País Estrategia de Desarrollo Sostenible 2030

Reto País 2: Hacer frente a la emergencia climática y ambiental

Objetivo Estratégico y Específico AUE

OE8: Garantizar el acceso a la vivienda.

Objetivo Específico 8.1. Fomentar la existencia de un parque de vivienda adecuado a precio asequible

Objetivo Específico 8.2. Garantizar el acceso a la vivienda, especialmente de los colectivos más vulnerables.

Competencia municipal**Ley 7/1985, de 2 de abril, Reguladora de las Bases del Régimen Local**

Art. 25.2.a) Urbanismo: planeamiento, gestión, ejecución y disciplina urbanística.

INDICADORES DE SEGUIMIENTO**Indicadores Cualitativos**

Indicador	Fuente
8.1.1. ¿Se dispone de un plan de vivienda local que favorezca la existencia de un parque público y privado de vivienda adecuado a la demanda e impulse en particular la vivienda en alquiler a precios asequibles?	
8.2.1. ¿Se dispone de un plan de ayudas para garantizar el acceso a la vivienda por parte de los hogares y colectivos más vulnerables, con una particular atención a jóvenes, mayores y afectados por procesos de desahucio	

Indicadores Cuantitativos

Indicador	Fuente
8.1.2. Número de viviendas sujetas a regímenes de protección incluidas en los planes locales de vivienda	
8.1.3. Número de viviendas destinadas a alquiler social a precio asequible.	
8.2.2. Número de personas beneficiarias de los programas incluidos en planes públicos de vivienda	
8.3.1. Número de Demandas (consultas, reclamaciones, denuncias) recibidas en el Serv. de Consumo Local.	Datos OMIC



OE 9. LIDERAR Y FOMENTAR LA INNOVACIÓN DIGITAL

LE 24 Azuqueca Digital

FICHA DESCRIPTIVA DE LA LÍNEA ESTRATÉGICA

Localización/imagen		Objetivo	
		Favorecer la sociedad del conocimiento y avanzar hacia el desarrollo de las ciudades inteligentes (Smart cities).	
		Descripción Azuqueca está incorporando paulatinamente la tecnología necesaria para ampliar su implementación Smart City (administración electrónica, cajeros ciudadanos, Tarjeta ciudadano, sensorización de servicios urbanos y transporte...), estando en la actualidad en un grado de desarrollo avanzado. Se está trabajando sobre una estrategia de Smart City a través de un Plan Director que nos permita hacer una gestión sostenible y eficiente evaluando las tecnologías implantadas y las deficiencias a cubrir.	
Agentes implicados Áreas Gestoras <ul style="list-style-type: none"> Nuevas Tecnologías Deportes 		Agentes implicados (externos) Ciudadanía	

Pantalla LED ubicada entre las avenidas de Alcalá y La Constitución

RELACIÓN Y CRONOGRAMA DE LAS ACTUACIONES A DESARROLLAR

Actuaciones tipo	2024	2025	2026	2027	2028	2029	2030
A24.1. Plan de implementación en infraestructuras de elementos digitales							
A24.2. Actualización servicios Pantallas LED y cartelera digital							
A24.3. Modernización de los sistemas de proceso de datos y comunicaciones.							
A24.4. Desarrollo implementación y uso Tarjeta Ciudadana Virtual							
A24.5. Planes de formación ciudadanos y empresas							
A24.6. Implantación de domótica en instalaciones deportivas							

DETALLE DE LAS ACTUACIONES A DESARROLLAR

Actuaciones tipo	Carácter	Estado	Prioridad	Área gestora
A24.1. Plan de implementación en infraestructuras de elementos digitales	Planificación	A implementar	Alta	Nuevas tecnologías
A24.2. Actualización servicios Pantallas LED y cartelería digital	Intervención	A implementar	Baja	Nuevas tecnologías
A24.3. Modernización de los sistemas de proceso de datos y comunicaciones.	Intervención	A implementar	Baja	Nuevas tecnologías
A24.4. Desarrollo implementación y uso Tarjeta Ciudadana Virtual	Intervención	A implementar	Baja	Nuevas tecnologías
A24.5. Planes de formación ciudadanos y empresas	Planificación/ Intervención	A implementar	Alta	Nuevas tecnologías
A24.6. Implantación de domótica en instalaciones deportivas	Planificación/ Intervención	A implementar	Media	Nuevas tecnologías Deportes

FINANCIACIÓN DE LAS ACTUACIONES A DESARROLLAR

Actuaciones tipo	Susceptible de financiación externa			Aporte externo	Aporte interno
	Si	No	Origen		
A24.1. Plan de implementación en infraestructuras de elementos digitales					
A24.2. Actualización servicios Pantallas LED y cartelería digital					
A24.3. Modernización de los sistemas de proceso de datos y comunicaciones.					
A24.4. Desarrollo implementación y uso Tarjeta Ciudadana Virtual					
A24.5. Planes de formación ciudadanos y empresas					
A24.6. Implantación de domótica en instalaciones deportivas					

ALINEACIÓN ESTRATÉGICA

ODS y Metas relacionadas

	5.b Mejorar el uso de la tecnología y TIC.		9.5 Aumento de la investigación científica, capacidad tecnológica 9.B Desarrollo de la tecnología, investigación e innovación 9.C Aumento del acceso a TIC e Internet.
--	--	--	--

Ejes y Políticas Palanca PRTR

Eje PRTR Transición ecológica

	1. Agenda urbana y rural, lucha contra la despoblación y desarrollo de la agricultura		4. Una administración para el Siglo XXI		7. Educación y conocimiento, formación continua y desarrollo de capacidades.
--	---	--	---	--	--

Reto País Estrategia de Desarrollo Sostenible 2030

Reto País 6: Revertir la crisis de los servicios públicos

Objetivo Estratégico y Específico AUE

	7. Educación y conocimiento, formación continua y desarrollo de capacidades. Objetivo específico 9.1 Favorecer la sociedad del conocimiento y avanzar hacia el desarrollo de las ciudades inteligentes (Smart cities).
--	--

Competencia municipal

Ley 7/1985, de 2 de abril, Reguladora de las Bases del Régimen Local

Art. 25.2.ñ) Promoción de la participación de los ciudadanos en el uso eficiente y sostenible de las TIC.

INDICADORES DE SEGUIMIENTO**Indicadores Cualitativos**

Indicador	Fuente
Realización del Plan Director Smart City Tipología de herramientas implementadas 9.1.1. ¿Se dispone de un plan o estrategia local para avanzar en un modelo urbano inteligente?	
9.2.1. ¿Se realizan seguimientos del uso y las mejoras implementadas en el modelo de tarjeta ciudadana digital ciudadano?	
9.3.1. ¿Se realizan seguimientos del uso y las mejoras implementadas en el sistema de cartelería digital implementado en el casco urbano de Azuqueca?	
9.4.1 ¿Están preparadas las comunicaciones entre las diferentes sedes administrativas para formar parte de un proyecto Smart City donde todo el edificio están interconectados?	

Indicadores Cuantitativos

Indicador	Fuente
Nº de herramientas implementadas Nº de usuarios/as de las herramientas implementadas 9.1.2. Número de usuarios que están cubiertos por un determinado servicio público electrónico de Smart Cities.	
9.2.2. Estadísticas de tarjetas creadas para la población municipal. Estadísticas de uso en aquellos servicios donde esté integrado su empleo: venta de entradas, transporte urbano, acceso a dependencias e instalaciones deportivas, uso en bibliotecas, etc.	
9.3.2. Estadísticas de uso y de las campañas realizadas desde su implementación en los diferentes dispositivos físicos de cartelería digital repartidos en el casco urbano y que comprenden pantallas Led, cajeros ciudadanos y tótem de caminos escolares seguros.	
9.4.2. Número de nodos y sedes interconectadas con suficiente ancho de banda para establecer servicios de administración electrónica.	

LE 25 Plan Estratégico para la Implementación de la Administración Electrónica

FICHA DESCRIPTIVA DE LA LÍNEA ESTRATÉGICA


Localización/imagen		Objetivo	
		Fomentar la administración electrónica y reducir la brecha digital.	
		Descripción Azuqueca está en pleno proceso de implementación de la Administración Electrónica, entendiéndola como la utilización de tecnologías de la información y las comunicaciones en las administraciones públicas, unidas a cambios en la propia organización, con el objetivo de mejorar los servicios y los procesos democráticos y de consolidar el apoyo a las políticas públicas.	
Cajero ciudadano ubicado en el edificio de la Casa Consistorial			
Agentes implicados	Áreas Gestoras <ul style="list-style-type: none"> Nuevas Tecnologías Servicio de Atención al Ciudadano (SAC) 	Agentes implicados (externos)	Ciudadanía

TABLA 25.2. RELACIÓN Y CRONOGRAMA DE LAS ACTUACIONES A DESARROLLAR

Actuaciones tipo	2024	2025	2026	2027	2028	2029	2030
A23.1. Actualización servicios Cajeros ciudadanos							
A23.2. Modernización servicios administración electrónica							
A23.3. Modernización en el servicio de atención presencial multicanal							
A23.4. Integración con la Carpeta ciudadana del estado.							
A23.5. Adhesión a la Plataforma de Intermediación de Datos (PID)							
A23.6. Oficina acreditadora para la emisión de los certificados digitales a personas físicas							
A23.7. Suministro de licencias software y ampliación de dispositivos de firma biométrica							
A23.8. Plan de implementación Big Data e IA							

DETALLE DE LAS ACTUACIONES A DESARROLLAR

Actuaciones tipo	Carácter	Estado	Prioridad	Área gestora
A23.1. Actualización servicios Cajeros ciudadanos	Planificación	En ejecución	Media	Nuevas Tecnologías
A23.2. Modernización servicios administración electrónica	Planificación	En ejecución	Media	Nuevas Tecnologías
A23.3. Modernización en el servicio de atención presencial multicanal	Planificación	En ejecución	Media	Nuevas Tecnologías
A23.4. Integración con la Carpeta ciudadana del estado.	Planificación	En ejecución	Media	Nuevas Tecnologías
A23.5. Adhesión a la Plataforma de Intermediación de Datos (PID)	Intervención	A implementar	Media	Nuevas Tecnologías SAC
A23.6. Oficina acreditadora para la emisión de los certificados digitales a personas físicas	Intervención	A implementar	Media	Nuevas Tecnologías SAC
A23.7. Suministro de licencias software y ampliación de dispositivos de firma biométrica	Intervención	A implementar	Alta	Nuevas Tecnologías SAC
A23.8. Plan de implementación Big Data e IA	Planificación	A implementar	Baja	Nuevas Tecnologías

FINANCIACIÓN DE LAS ACTUACIONES A DESARROLLAR

Actuaciones tipo	Susceptible de financiación externa			Aporte externo	Aporte interno
	Si	No	Origen		
A23.1. Actualización servicios Cajeros ciudadanos					
A23.2. Modernización servicios administración electrónica					
A23.3. Modernización en el servicio de atención presencial multicanal					
A23.4. Integración con la Carpeta ciudadana del estado.					
A23.5. Adhesión a la Plataforma de Intermediación de Datos (PID)					
A23.6. Oficina acreditadora para la emisión de los certificados digitales a personas físicas					
A23.7. Suministro de licencias software y ampliación de dispositivos de firma biométrica					
A23.8. Plan de implementación Big Data e IA					




ALINEACIÓN ESTRATÉGICA

ODS y Metas relacionadas

	5.b Mejorar el uso de la tecnología y TIC.		9.5 Aumento de la investigación científica, capacidad tecnológica 9.B Desarrollo de la tecnología, investigación e innovación 9.C Aumento del acceso a TIC e Internet.
---	--	---	--

Ejes y Políticas Palanca PRTR


Eje PRTR Transición ecológica

	1. Agenda urbana y rural, lucha contra la despoblación y desarrollo de la agricultura		4. Una administración para el Siglo XXI		7. Educación y conocimiento, formación continua y desarrollo de capacidades.
---	---	---	---	---	--

Reto País Estrategia de Desarrollo Sostenible 2030

Reto País 6: Revertir la crisis de los servicios públicos

Objetivo Estratégico y Específico AUE

	OE9: Liderar y fomentar la innovación digital. Objetivo específico 9.2. Fomentar la administración electrónica y reducir la brecha digital.
---	--

Competencia municipal

Ley 7/1985, de 2 de abril, Reguladora de las Bases del Régimen Local

Art. 25.2.ñ) Promoción de la participación de los ciudadanos en el uso eficiente y sostenible de las TIC.

INDICADORES DE SEGUIMIENTO**Indicadores Cualitativos**

Indicador	Fuente
9.2.1. ¿Se han incorporado criterios para mejorar los servicios de administración electrónica y reducir la brecha digital?	
9.3.1. ¿Se realizan seguimientos del uso y las mejoras implementadas en el servicio de atención al ciudadano?	
9.4.1. ¿Se realizan seguimientos del uso y las mejoras implementadas en los nuevos servicios ofrecidos desde la herramienta del portal web municipal?	
9.5.1. ¿Existen planes para la formación a la ciudadanía?	
9.6.1. ¿Se realizan seguimientos del uso y las mejoras aportadas por los servicios ofrecidos por los 8 cajeros ciudadanos repartidos por todo el casco urbano?	
9.5 ¿Se han establecido criterios la incorporación del Ayuntamiento a la plataforma de Intermediación de Datos que permita la consulta de datos entre administraciones previa autorización del ciudadano?	
9.8 ¿Se han incorporado criterios para la actualización de trámites electrónicos en un formato normalizado que incluya información adicional y normativa que lo regule?	

Indicadores Cuantitativos


Indicador	Fuente
9.2.2. Porcentaje de trámites y gestiones a través de internet de empresas y ciudadanos realizados desde la plataforma de administración electrónica y desde la sede electrónica municipal.	
9.3.2. Estadísticas de uso de las nuevas herramientas de atención al ciudadano en sus distintos canales: web, app, presencial, online	
9.4.2. Estadísticas de uso del portal en sus diferentes secciones de servicios: trámites online, portal de transparencia, sede electrónica, guía de comercio, sistema de ventas online, etc.	
9.5.2. Campañas de información y videos divulgativos desde un área específica dedicada en la web municipal.	
9.6.2. Estadísticas individualizadas de uso de los distintos cajeros en lo que se refiere a los distintos servicios como venta de entradas, pago de autoliquidaciones, etc.	



OE 10. MEJORAR LOS INSTRUMENTOS DE INTERVENCIÓN Y LA GOBERNANZA.

LE 26 Planes Normativos Locales de Azuqueca de Henares

FICHA DESCRIPTIVA DE LA LÍNEA ESTRATÉGICA

Localización/imagen		Objetivo	
		Lograr un marco normativo y de planeamiento actualizado, flexible y simplificado que mejore, también, la gestión.	
		Descripción La existencia de una normativa actualizada, sencilla, entendible, estable en el tiempo y, en la mayor medida posible, homogénea en todas aquellas instituciones que son esencialmente equiparables, en este caso, ayuntamientos, se considera imprescindible. Por ello, Azuqueca elabora anualmente su Plan Normativo donde contiene las iniciativas reglamentarias que se plantean aprobar, así como modificaciones de las Ordenanzas y Reglamentos ya existentes. Asimismo, se elabora anualmente el Plan de Contratación, con las previsiones de las licitaciones que se pretende llevar a cabo, así como el Plan Estratégico de Subvenciones como pieza básica para articular la concesión de subvenciones.	
Agentes implicados	Áreas: <ul style="list-style-type: none"> • Contratación • Subvenciones • Rentas • Sostenibilidad • SAC • Nuevas Tecnologías 	Agentes implicados (externos)	Ciudadanía Administraciones Públicas

RELACIÓN Y CRONOGRAMA DE LAS ACTUACIONES A DESARROLLAR

Actuaciones tipo	2024	2025	2026	2027	2028	2029	2030
A26.1. Planes Normativos (anuales)							
A26.2. Planes de Contratación (anuales)							
A26.3. Planes estratégicos de subvenciones (anuales)							
A26.4. Revisión normativa tributaria							
A26.5 Revisión normativa medio ambiente							
A26.6 Revisión normativa transparencia							
A26.7. Actualización de la Ordenanza de la Tarjeta Ciudadana							
A26.8.Reglamento de uso de las instalaciones							

DETALLE DE LAS ACTUACIONES A DESARROLLAR


Actuaciones tipo	Carácter	Estado	Prioridad	Área gestora
A26.1. Planes Normativos (anuales)	Normativo	En ejecución	Alta	Por determinar
A26.2. Planes de Contratación (anuales)	Normativo	En ejecución	Alta	Por determinar
A26.3. Planes estratégicos de subvenciones (anuales)	Normativo	En ejecución	Alta	Por determinar
A26.4. Revisión normativa tributaria	Normativo	A implementar	Alta	Por determinar
A26.5 Revisión normativa medio ambiente	Normativo	A implementar	Alta	Por determinar
A26.6 Revisión normativa transparencia	Normativo	A implementar	Alta	Por determinar
A26.7. Actualización de la Ordenanza de la Tarjeta Ciudadana	Normativo	A implementar	Alta	Por determinar
A26.8.Reglamento de uso de las instalaciones	Normativo	A implementar	Alta	Por determinar

FINANCIACIÓN DE LAS ACTUACIONES A DESARROLLAR

Actuaciones tipo	Susceptible de financiación externa			Aporte externo	Aporte interno
	Si	No	Origen		
A26.1. Planes Normativos (anuales)					
A26.2. Planes de Contratación (anuales)					
A26.3. Planes estratégicos de subvenciones (anuales)					
A26.4. Revisión normativa tributaria					
A26.5 Revisión normativa medio ambiente					
A26.6 Revisión normativa transparencia					
A26.7. Actualización de la Ordenanza de la Tarjeta Ciudadana					
A26.8.Reglamento de uso de las instalaciones					

ALINEACIÓN ESTRATÉGICA

ODS y Metas relacionadas

	16.b Promoción y aplicación de leyes y políticas (DDHH)		
---	---	--	--

Ejes y Políticas Palanca PRTR


Eje PRTR Transición ecológica

	1. Agenda urbana y rural, lucha contra la despoblación y desarrollo de la agricultura.		10. Modernización del sistema fiscal para un crecimiento inclusivo y sostenible.
---	--	--	--

Reto País Estrategia de Desarrollo Sostenible 2030

Reto País 6: Revertir la crisis de los servicios públicos

Objetivo Estratégico y Específico AUE

	<p>OE10: Mejorar los Instrumentos de Intervención y Gobernanza.</p> <p>Objetivo específico 10.1 Lograr un marco normativo y de planeamiento actualizado, flexible y simplificado que mejore, también, la gestión.</p>
---	---

Competencia municipal

Ley 7/1985, de 2 de abril, Reguladora de las Bases del Régimen Local

Art. 4.1. Potestad reglamentaria y de autoorganización, dentro de la esfera de sus competencias

INDICADORES DE SEGUIMIENTO**Indicadores Cualitativos**

Indicador	Fuente
Elaboración de los Planes Anuales de Contratación y Estratégicos de Subvenciones	
Actualización de las Ordenanza	

Indicadores Cuantitativos

Indicador	Fuente
Periodicidad de la actualización de los Planes Normativos y de Subvenciones. Nº y tipología de iniciativas reglamentarias. Nº y cuantía de las iniciativas en materia de subvenciones.	

LE 27 Integridad pública

FICHA DESCRIPTIVA DE LA LÍNEA ESTRATÉGICA

Localización/imagen		Objetivo	
		Lograr un marco normativo y de planeamiento actualizado, flexible y simplificado que mejore, también, la gestión.	
		Descripción	
		<p>El concepto de integridad pública se refiere a la adhesión a valores, normas y principios éticos para mantener y priorizar el interés público sobre los intereses privados en el sector público.</p> <p>La Orden HFP/1030/2021, por la que se configura el sistema de gestión del Plan de Recuperación, Transformación y Resiliencia (PRTR), pretende dotar de un marco de integridad a las entidades responsables de la gestión del Plan de Recuperación, centrándose en la prevención y detección del fraude, corrupción, conflictos de intereses y doble financiación.</p>	
Agentes implicados		Agentes implicados (externos)	
		<p>Áreas:</p> <ul style="list-style-type: none"> • Administración General • Comisión Antifraude 	
		<p>Ciudadanía</p> <p>Administraciones Públicas</p>	

TABLA 27.2. RELACIÓN Y CRONOGRAMA DE LAS ACTUACIONES A DESARROLLAR

Actuaciones tipo	2024	2025	2026	2027	2028	2029	2030
A27.1. Código ético							
A27.2. Plan antifraude							
A27.3. Procedimiento gestión conflicto intereses							
A27.4. Sistema Interno de Información							
A27.5. Plan de Integridad en la Contratación							
A27.6. Plan de Integridad en Subvenciones							
A27.8. Plan de Integridad en Recursos Humanos							

DETALLE DE LAS ACTUACIONES A DESARROLLAR

Actuaciones tipo	Carácter	Estado	Prioridad	Área gestora
A27.1. Código ético	Normativo	A implementar	Alta	Por determinar
A27.2. Plan antifraude	Normativo/ Planificación	A implementar	Alta	Por determinar
A27.3. Procedimiento gestión conflicto intereses	Normativo	A implementar	Alta	Por determinar
A27.4. Sistema Interno de Información	Normativo	A implementar	Alta	Por determinar
A27.5. Plan de Integridad en la Contratación	Normativo/ Planificación	A implementar	Alta	Por determinar
A27.6. Plan de Integridad en Subvenciones	Normativo/ Planificación	A implementar	Alta	Por determinar
A27.8. Plan de Integridad en Recursos Humanos	Normativo/ Planificación	A implementar	Alta	Por determinar

FINANCIACIÓN DE LAS ACTUACIONES A DESARROLLAR

Actuaciones tipo	Susceptible de financiación externa			Aporte externo	Aporte interno
	Si	No	Origen		
A27.1. Código ético					
A27.2. Plan antifraude					
A27.3. Procedimiento gestión conflicto intereses					
A27.4. Sistema Interno de Información					
A27.5. Plan de Integridad en la Contratación					
A27.6. Plan de Integridad en Subvenciones					
A27.8. Plan de Integridad en Recursos Humanos					

ALINEACIÓN ESTRATÉGICA

ODS y Metas relacionadas



16.b Promoción y aplicación de leyes y políticas (DDHH)

Ejes y Políticas Palanca PRTR

Eje PRTR Transición ecológica



1. Agenda urbana y rural, lucha contra la despoblación y desarrollo de la agricultura.



10. Modernización del sistema fiscal para un crecimiento inclusivo y sostenible.

Reto País Estrategia de Desarrollo Sostenible 2030

Reto País 6: Revertir la crisis de los servicios públicos

Objetivo Estratégico y Específico AUE



OE10: Mejorar los Instrumentos de Intervención y Gobernanza.

Objetivo específico 10.1 Lograr un marco normativo y de planeamiento actualizado, flexible y simplificado que mejore, también, la gestión.

Competencia municipal

Ley 7/1985, de 2 de abril, Reguladora de las Bases del Régimen Local

Art. 25.2.d) Infraestructura viaria y otros equipamientos de su titularidad.

Art. 25 2.l) Promoción del deporte e instalaciones deportivas y de ocupación del tiempo libre.

INDICADORES DE SEGUIMIENTO**Indicadores Cualitativos**


Indicador	Fuente
Elaboración del Plan Antifraude	

Indicadores Cuantitativos

Indicador	Fuente
Periodicidad de la actualización de los Planes Normativos y de Subvenciones. Nº y tipología de iniciativas reglamentarias. Nº y cuantía de las iniciativas en materia de subvenciones.	

LE 28 Seguridad ciudadana

FICHA DESCRIPTIVA DE LA LÍNEA ESTRATÉGICA

Localización/imagen		Objetivo	
		<p>Lograr un marco normativo y de planeamiento actualizado, flexible y simplificado que mejore, también, la gestión.</p>	
		<p>Descripción</p> <p>Azuqueca de Henares cuenta con un cuerpo de Policía Local y un Puesto Principal de la Guardia Civil de carácter comarcal.</p> <p>El municipio dispone también de un Parque de Bomberos, así como de una Agrupación de Voluntarios de Protección Civil y una Asamblea Local de Cruz Roja.</p> <p>El Ayuntamiento de Azuqueca de Henares, desde el área de Seguridad Ciudadana, se ha marcado como objetivo prioritario colaborar con la Guardia Civil en el mantenimiento de la seguridad en el municipio y prestar servicios a la ciudadanía.</p> <p>Se plantea la creación de unidades policiales especializadas ((Violencia de Género, Unidad Canina, Tráfico, Medio Ambiente, Seguridad Ciudadana)</p>	
<p>Agentes implicados</p>		<p>Áreas gestoras:</p> <ul style="list-style-type: none"> • Seguridad ciudadana • Protección civil • Nuevas Tecnologías 	<p>Agentes implicados (externos)</p> <p>Ciudadanía</p>

RELACIÓN Y CRONOGRAMA DE LAS ACTUACIONES A DESARROLLAR

Actuaciones tipo	2024	2025	2026	2027	2028	2029	2030
A28.1. Revisión Plan de seguridad							
A28.2. Planes anuales de autoprotección a la comunidad en aglomeraciones							
A28.3. Creación de unidades policiales especializadas							
A28.4. Comunicaciones Emisoras policiales							
A28.5. Modernización de los sistemas informáticos gestión policial y multas							

DETALLE DE LAS ACTUACIONES A DESARROLLAR

Actuaciones tipo	Carácter	Estado	Prioridad	Área gestora
A28.1. Revisión Plan de seguridad	Planificación/ Intervención	En ejecución	Alta	Seguridad ciudadana
A28.2. Planes anuales de autoprotección a la comunidad en aglomeraciones	Planificación	En ejecución	Alta	Seguridad ciudadana
A28.3. Creación de unidades policiales especializadas	Intervención	En ejecución	Media	Seguridad ciudadana
A28.4. Comunicaciones Emisoras policiales	Intervención	A implementar	Alta	Seguridad ciudadana
A28.5. Modernización de los sistemas informáticos gestión policial y multas	Planificación	A implementar	Media	Seguridad ciudadana Nuevas Tecnologías

FINANCIACIÓN DE LAS ACTUACIONES A DESARROLLAR

Actuaciones tipo	Susceptible de financiación externa			Aporte externo	Aporte interno
	Si	No	Origen		
A28.1. Revisión Plan de seguridad					
A28.2. Planes anuales de autoprotección a la comunidad en aglomeraciones					
A28.3. Creación de unidades policiales especializadas					
A28.4. Comunicaciones Emisoras policiales					
A28.5. Modernización de los sistemas informáticos gestión policial y multas					

ALINEACIÓN ESTRATÉGICA

ODS y Metas relacionadas



16.b Promoción y aplicación de leyes y políticas (DDHH)

Ejes y Políticas Palanca PRTR

Eje PRTR Cohesión social y territorial



1. Agenda urbana y rural, lucha contra la despoblación y desarrollo de la agricultura.



10. Modernización del sistema fiscal para un crecimiento inclusivo y sostenible.

Reto País Estrategia de Desarrollo Sostenible 2030

Reto País 6: Revertir la crisis de los servicios públicos

Objetivo Estratégico y Específico AUE



OE10: Mejorar los Instrumentos de Intervención y Gobernanza.

Objetivo específico 10.1 Lograr un marco normativo y de planeamiento actualizado, flexible y simplificado que mejore, también, la gestión.

Competencia municipal

Art. 25.2.f) LRBRL: Policía local, protección civil, prevención y extinción de incendios

Art. 53 LO 2/1986, de 13 de marzo, de Fuerzas y Cuerpos de Seguridad del Estado

TABLA 28.6. INDICADORES DE SEGUIMIENTO

Indicadores Cualitativos


Indicador	Fuente
Elaboración del Plan de Seguridad	
10.3.1. ¿Se realizan seguimientos del uso y las mejoras implementadas en el nuevo servicio de software de gestión policial?	
10.4.1. ¿Se realizan seguimientos del uso y las mejoras implementadas en el nuevo servicio de software para tramitación de las multas de tráfico?	

Indicadores Cuantitativos

Indicador	Fuente
Periodicidad de la actualización de los Planes	
10.3.2. Estadísticas de uso de las nuevas herramientas de gestión policial, número de usuarios con acceso a tablet/Smartphone específicos del software, número de anotaciones o registros en sus bases de datos, etc.	
10.4.2. Estadísticas de uso de las nuevas herramientas para la tramitación de las multas, indicadores de uso del Software y dispositivos hardware, cámaras, smartphones, impresoras portátiles, etc.	

LE 29 Promoción de la participación ciudadana

TABLA 29.1. FICHA DESCRIPTIVA DE LA LÍNEA ESTRATÉGICA

Localización/imagen		Objetivo	
		Asegurar la participación ciudadana, la transparencia y favorecer la gobernanza multinivel.	
		Descripción <p>Azuqueca pretende que la gobernanza juegue un papel importante en su desarrollo, asegurando la participación ciudadana, la transparencia y la adecuada colaboración y coordinación multinivel. Dispone de un área de Participación Ciudadana que fomenta la participación en el diseño, seguimiento y evaluación de políticas públicas por parte de la ciudadanía, pero se precisa un mayor impulso hacia una participación activa de la ciudadanía y del personal técnico y político, promoviendo cambios en las estructuras y la organización que potencien una cultura participativa y colaborativa más eficiente en la gestión municipal, para lo que se plantea un Plan Municipal de Participación Ciudadana.</p>	
Agentes implicados	Áreas Gestoras <ul style="list-style-type: none"> Participación Ciudadana Gabinete de comunicaciones 	Agentes implicados (externos)	Ciudadanía Asociaciones

RELACIÓN Y CRONOGRAMA DE LAS ACTUACIONES A DESARROLLAR

Actuaciones tipo	2024	2025	2026	2027	2028	2029	2030
A29.1. Plan de participación ciudadana							
A29.2. Dinamización de los Consejos Locales							

TABLA 29.3. DETALLE DE LAS ACTUACIONES A DESARROLLAR



Actuaciones tipo	Carácter	Estado	Prioridad	Área gestora
A29.1. Plan de participación ciudadana	Planificación	A implementar	Media	Por Determinar
A29.2. Dinamización de los Consejos Locales	Intervención	A implementar	Media	Por Determinar

FINANCIACIÓN DE LAS ACTUACIONES A DESARROLLAR

Actuaciones tipo	Susceptible de financiación externa			Aporte externo	Aporte interno
	Si	No	Origen		
A29.1. Plan de participación ciudadana					
A29.2. Dinamización de los Consejos Locales					

ALINEACIÓN ESTRATÉGICA

ODS y Metas relacionadas

	16.6 Instituciones eficaces y transparentes 16.7 Participación Ciudadana 16.10 Acceso a información y libertades fundamentales		17.14 Coherencia de políticas 17.17 Alianzas público-privadas 17.18 Creación de capacidad estadística
---	--	--	---

Ejes y Políticas Palanca PRTR


Eje PRTR Transición ecológica

	1. Agenda urbana y rural, lucha contra la despoblación y desarrollo de la agricultura.		10. Modernización del sistema fiscal para un crecimiento inclusivo y sostenible.
--	--	---	--

Reto País Estrategia de Desarrollo Sostenible 2030

Reto País 6: Revertir la crisis de los servicios públicos

Objetivo Estratégico y Específico AUE

	OE10: Mejorar los Instrumentos de Intervención y Gobernanza. Objetivo específico 10.2. Asegurar la participación ciudadana, la transparencia y favorecer la gobernanza multinivel.
---	---

Competencia municipal

Ley 7/1985, de 2 de abril, Reguladora de las Bases del Régimen Local

INDICADORES DE SEGUIMIENTO**Indicadores Cualitativos**

Indicador	Fuente
No Disponible	

Indicadores Cuantitativos

Indicador	Fuente
Índice de Open Data Índice de Transparencia Nivel de satisfacción sobre los servicios administrativos de la ciudad. Nº y porcentaje de propuestas presentadas/aprobadas.	

LE 30 Capacitación de los Recursos Humanos

FICHA DESCRIPTIVA DE LA LÍNEA ESTRATÉGICA


Localización/imagen		Objetivo	
		Impulsar la capacitación local y mejorar la financiación.	
		Descripción	
		<p>Se pretende dar cobertura a la necesidad de desarrollar un Plan de Formación para contribuir a la formación de la totalidad de los empleados públicos, alineado con los compromisos de la Agenda 2030 para el Desarrollo Sostenible; parte de las reflexiones de la Organización para la Cooperación y el Desarrollo Económicos (OCDE) sobre las capacidades de las empleadas y empleados públicos para afrontar los retos de servir y crear valor público para una sociedad plural, diversa, inclusiva, abierta, interdependiente y participativa; y que promueva la extensión de valores públicos, principios y alianzas orientados al bien común para la transformación cultural de la Administración pública</p>	
Agentes implicados		Agentes implicados (externos)	
Áreas Gestoras <ul style="list-style-type: none"> • Administración General • Recursos Humanos • Nuevas Tecnologías 		Administraciones Públicas	

TABLA 30.2. RELACIÓN Y CRONOGRAMA DE LAS ACTUACIONES A DESARROLLAR

Actuaciones tipo	2024	2025	2026	2027	2028	2029	2030
A.30.1. Plan de formación							
A30.2. Plan de modernización tecnológica para favorecer el teletrabajo							
A30.3. Actualización Portal del empleado							

TABLA 30.3. DETALLE DE LAS ACTUACIONES A DESARROLLAR

Actuaciones tipo	Carácter	Estado	Prioridad	Área gestora
A.30.1. Plan de formación	Planificación	En ejecución	Alta	Recursos Humanos
A30.2. Plan de modernización tecnológica para favorecer el teletrabajo	Planificación	A implementar	Media	Recursos Humanos
A30.3. Actualización Portal del empleado	Intervención	A implementar	Media	Recursos Humanos

FINANCIACIÓN DE LAS ACTUACIONES A DESARROLLAR

Actuaciones tipo	Susceptible de financiación externa			Aporte externo	Aporte interno
	Si	No	Origen		
A.30.1. Plan de formación					
A30.2. Plan de modernización tecnológica para favorecer el teletrabajo					
A30.3. Actualización Portal del empleado					

TABLA 30.5 ALINEACIÓN ESTRATÉGICA

ODS y Metas relacionadas					
	8.8. Protección de los derechos laborales y trabajo seguro		16.6. Creación de instituciones eficaces y transparentes 16.10. Acceso a información y libertades fundamentales		
Ejes y Políticas Palanca PRTR					
Eje PRTR Transición ecológica					
	1. Agenda urbana y rural, lucha contra la despoblación y desarrollo de la agricultura		8. Nueva economía de los cuidados y políticas de empleo		10. Modernización del sistema fiscal para un crecimiento inclusivo y sostenible.
Reto País Estrategia de Desarrollo Sostenible 2030					
Reto País 6: Revertir la crisis de los servicios públicos					
Objetivo Estratégico y Específico AUE					
	OE10: Mejorar los Instrumentos de Intervención y Gobernanza Objetivo específico 10.3 Impulsar la capacitación local y mejorar la financiación.				
Competencia municipal					
Ley 7/1985, de 2 de abril, Reguladora de las Bases del Régimen Local Art. 25.2.d) Infraestructura viaria y otros equipamientos de su titularidad. Art. 25 2.l) Promoción del deporte e instalaciones deportivas y de ocupación del tiempo libre.					

INDICADORES DE SEGUIMIENTO**Indicadores Cualitativos**

Indicador	Fuente
I.28.1.a. ¿Se cuenta con los medios para acceder a los programas y ayudas públicas de alcance europeo, nacional y autonómico en materia de desarrollo urbano?	
10.3.1. ¿Se realizan seguimientos del uso y aprovechamiento de los cursos y del proyecto educativo en los planes de formación internos del ayuntamiento?	
10.4.1. ¿En qué medida se realizan seguimientos del uso por parte del empleado de la herramienta portal del empleado y sus diferentes servicios?	
10.5.1. ¿Cómo se mide el avance en la modernización de las herramientas para mejorar el teletrabajo y su uso?	

Indicadores Cuantitativos

Indicador	Fuente
10.3.2. Estadísticas de usuarios participantes a nivel individualizado por persona y curso de formación realizado o a nivel de curso en ambos casos con calificaciones finales del aprovechamiento de dichas formaciones.	
10.4.2. Estadísticas variadas de uso de la aplicación, solicitud de asuntos y días de vacaciones, descarga de documentos y nóminas, comunicaciones internas con recursos humanos, etc.	
10.5.2. Censo de conexiones VPN y usuarios con acceso a las mismas. Censo de software de conexión remota segura a terminales de la red local (anydesk, teamviewer o similares). Número de sesiones y conexiones realizadas por videoconferencias (con Acta Digital, Zoom, Teams o similares).	